











Sinodo	Ufficio di Piano
Pinardi, Comune di Insoia – Presidente Nuovo Circondario Imolese	Alessandro Bettio, Nuovo Circondario Imolese – Dirigente
Besirelli Pini, Comune di Casagrande – Vicepresidente del Nuovo Circondario Imolese	Silvestro D'Amato, Nuovo Circondario Imolese – Guardante per il Comune di Casagrande
Franceschi, Comune di San Pietro Terme – Vicepresidente del Nuovo Circondario Imolese	Lucia Ricci, Nuovo Circondario Imolese – Responsabile
Barbieri, Comune di Bagnone	Roberto Berti, Comune di Bagnone
Alberti Balzani, Comune di Castel del Rio	Manuela Magli, Comune di Castel San Pietro Terme
Ciavola Franceschi, Castei Guelfi di Bologna	Daniela Mongardi, Nuovo Circondario Imolese
Alba, Comune di Imola	Stefania Montanari, Comune di Imola
Graviera Mikulski, Comune di Fontenelle	Martina Naldi, Nuovo Circondario Imolese
Montanari, Comune di Medicina	Sara Pasquali, Nuovo Circondario Imolese
Tosini Tassinari, Comune di Mondano	Roberto Quares, Comune di Imola

Coordinamento scientifico e metodologico del Piano
Mauro Baloni (determinazione n. 210/2021)










Legend:

- 
 Confini comunali
 Territorio urbanizzato all'1.1.2018
 Perimetro centri e nuclei storici





TERRITORIO URBANIZZATO (Parte III)

- | | |
|---|--|
| | CS - Centri storici (Capo II) |
|  | Edifici urbani di interesse storico-testimoniale (Capo II) |
|  | TU1 - Tessuto consolidato da qualificare (art. 28) |
|  | TU2 - Tessuto con possibilità di densificazione (art. 29) |
|  | TU3 - Tessuto pianificato da mantenere (art. 30) |
|  | TU4 - Insediamenti pianificati isolati (art. 31) |
|  | TU5 - Residenze con verde prevalente (art. 32) |
|  | TP1 - Insediamenti produttivi specializzati (art. 37) |
|  | TP2 - Tessuti produttivi ordinari (art. 38) |
|  | TP3 - Tessuti produttivi misti (art. 39) |
|  | TP4 - Insediamenti terziari specializzati (art. 40) |
|  | TP5 - Aree commerciali (art. 41) |
|  | AR - Aree di riorganizzazione dei tessuti (art. 43) |
|  | AA - Aree di potenziamento delle dotazioni (art. 44) |

DOTAZIONI TERRITORIALI (Parte II)

- | | |
|---|---|
|  | V - Verde pubblico (art.12) |
|  | S - Servizi (art.12) |
|  | CIM - Cimiteri (art.12) |
|  | P - Parcheggi pubblici (art.12) |
|  | MOB - Infrastrutture per la mobilità (art. 13) |
|  | MOB_N - Viabilità di progetto (art. 13) |
|  | MOB_D - Distributori di carburante (art. 14) |
|  | IT - Impianti tecnologici (art. 15) |
|  | DEA - Dotazioni ecologiche ambientali (art. 16) |




EDIFICATO SPARSO E DISCONTINUO (Parte IV)

- | | |
|---|---|
|  | ES1 - Nuclei abitati e frange urbane (art. 46) |
|  | ES2 - Insediamenti produttivi (art. 47) |
|  | ES3 - Insediamenti per la trasformazione di prodotti agricoli (art. 48) |
|  | ES4 - Servizi (art. 49) |








TERRITORIO RURALE (Parte V)

- Ecosistemi agricoli e naturali (Capo I e II)
- Edifici di interesse storico-testimoniale in territorio rurale (Capo III)

PROCEDIMENTI AVVIATI NEL PERIODO TRANSITORIO (ART. 4 L.R. 24/2017) (art. 5)

-  NR - Insediamenti prevalentemente residenziali
 NP - Insediamenti prevalentemente produttivi/terziari
 ND - Dotazioni

ALTRI ELEMENTI

- | | |
|---|---|
|  | Limite del centro abitato ai sensi del Codice della Strada (Elaborato V1 art. 55) |
|  | Direttrici commerciali (artt. 38 e 39) |
|  | Giardini e parchi di interesse storico-naturalistico (art. 33) |
|  | Ambiti a disciplina speciale (art. 5) |
|  | PAE comunale - Aree lavorazioni inerti (art. 7) |
|  | C - Canali storici (Elaborato V1 art. 27) |
|  | F - Alvei attivi (Elaborato V1 art. 32) |

