

controdeduzioni

RELAZIONE DI CONTRODEDUZIONE ALLE OSSERVAZIONI – Allegato 7 – Fontanelice

**Comparazione delle modifiche cartografiche agli elaborati
QC SA 3.1, S3.1, S3.2, S3.3, S3.4, D3, D4**

CONTR_7_FON

PIANO URBANISTICO GENERALE DEL NUOVO CIRCONDARIO IMOLESE

Sindaci

Marco Panieri, Comune di Imola – Presidente Nuovo Circondario Imolese
Beatrice Poli, Comune di Casalfiumanese – Vicepresidente del Nuovo Circondario Imolese
Francesca Marchetti, Comune di Castel San Pietro Terme – Vicepresidente del Nuovo Circondario Imolese
Mauro Ghini, Comune di Borgo Tossignano
Alberto Baldazzi, Comune di Castel del Rio
Claudio Franceschi, Castel Guelfo di Bologna
Luca Albertazzi, Comune di Dozza
Gabriele Meluzzi, Comune di Fontanelice
Matteo Montanari, Comune di Medicina
Nicola Tassinari, Comune di Mordano

Coordinamento istituzionale

Michele Zanelli, Assessore all'Urbanistica del Comune di Imola

Ufficio di Piano

Alessandro Bettio, Nuovo Circondario Imolese – Dirigente
Beatrice Bonaccorso - Simonetta D'Amore, Nuovo Circondario Imolese – Garante della comunicazione e della partecipazione
Laura Ricci, Nuovo Circondario Imolese – Responsabile
Rachele Bria, Comune di Medicina
Manuela Mega, Comune di Castel San Pietro Terme
Daniela Mongardi, Nuovo Circondario Imolese
Stefania Montanari, Comune di Dozza
Martina Naldi, Nuovo Circondario Imolese
Sara Pasquali, Nuovo Circondario Imolese
Roberta Querzè, Comune di Imola
Morena Rabiti, Comune di Castel Guelfo di Bologna
Lucietta Villa, Comune di Imola

Coordinamento scientifico e metodologico del Piano

Mauro Baioni (determinazione n. 210/2021)

Tecnici comunali collaboratori

Sisto Astarita, Comune di Medicina – Dirigente
Angelo Premi, Comune di Castel San Pietro Terme – Dirigente
Susi Angelini, Comune di Imola
Fulvio Bartoli, Comune di Imola
Maurizio Bruzzi, Comune di Castel del Rio
Alfonso Calderoni, Comune di Mordano
Benedetta Caleffi, Comune di Mordano

Annalisa Caprara, Comune di Imola
Tiziano Consolini, Comune di Medicina
Federica Degli Esposti, Comune di Imola
Giorgio Di Fiore, Comune di Imola
Barbara Emiliani, Comune di Castel San Pietro Terme
Silvano Fabrizio, Comune di Medicina
Federica Ferri, Comune di Imola
Rita Lugaresi, Comune di Castel San Pietro Terme
Mirko Martignani, Comune di Fontanelice
Stefania Mongardi, Comune di Castel San Pietro Terme
Raffaele Picaro, Comune di Borgo Tossignano
Simone Pisano, Comune di Imola
Laura Pollacci, Comune di Casalfiumanese
Valeria Roncarati, Comune di Castel San Pietro Terme
Silvia Suzzi, Comune di Medicina
Jessica Torri, Comune di Medicina

Contributi specialistici del Piano

Accessibilità, qualità dell'aria, rumore, cambiamenti climatici e cartografia

AIRIS srl (determinazione n. 256/2021)

Suolo, sottosuolo, acqua, rischio idraulico, sismica, servizi ecosistemici e paesaggio

Valeriano Franchi (determinazione n. 255/2021)

Supporto al Garante del Piano e al Percorso Partecipativo del PUG

Elena Farnè (determinazione n. 234/2021)

Archeologia

Lorenza Ghini (determinazione n. 233/2021)

Laura Mazzini, Comune di Imola

Mobilità

Area Blu spa (Società in house del Comune di Imola)

Polinomia srl (determinazione n. 75/2022)

Supporto grafico alla Strategia

INOUT architettura (determinazione n. 321/2022)

Supporto legale

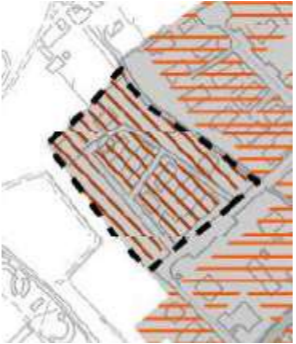
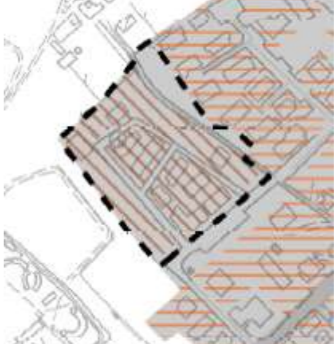
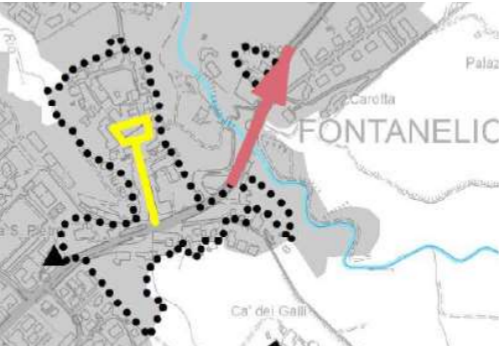
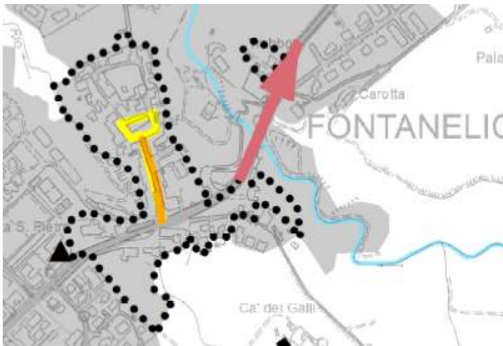
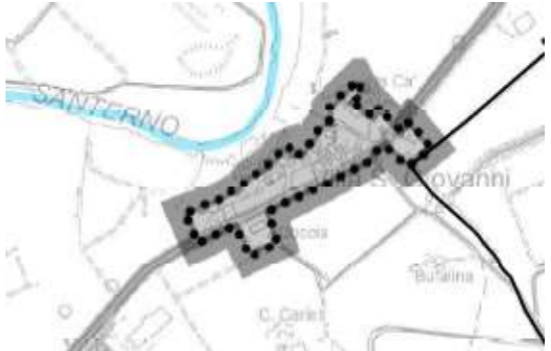
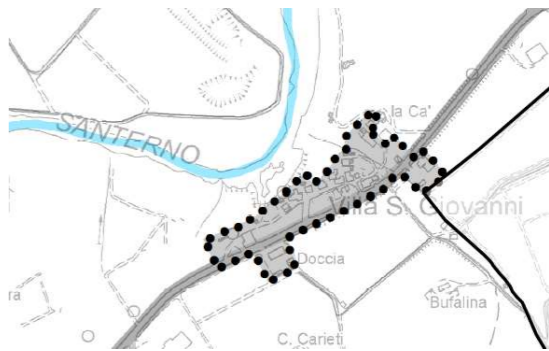


Tommaso Bonetti (determinazione n. 280/2023)




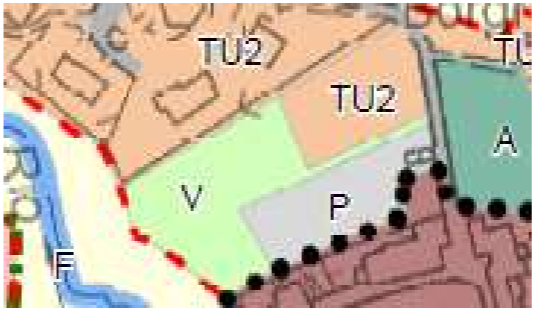

Sito web e comunicati stampa del Piano

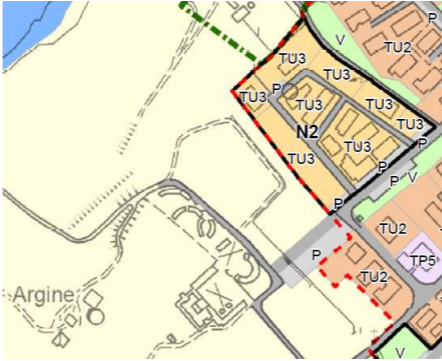
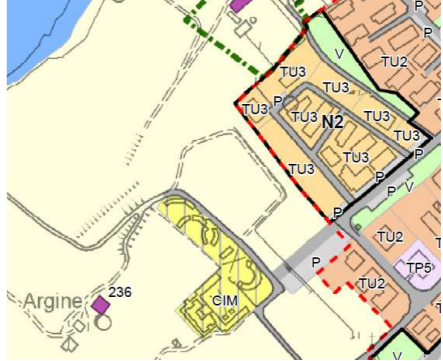


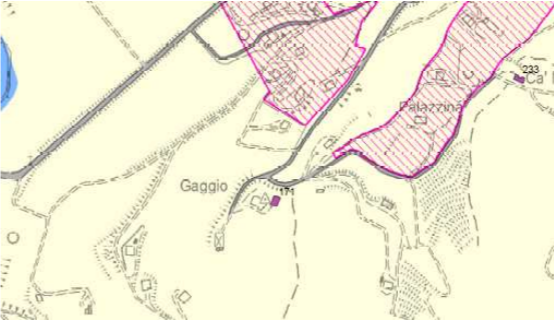

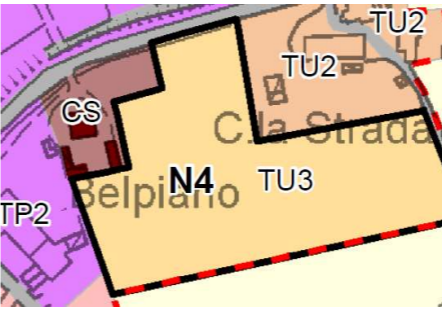
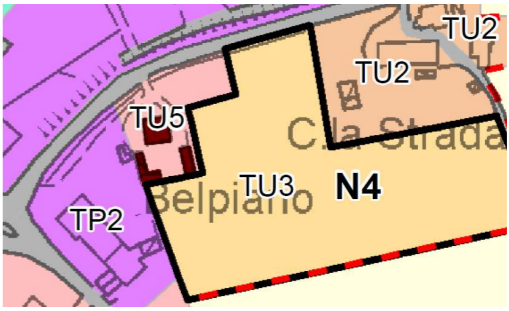
U.O. Comunicazione e Progetti Strategici del Nuovo Circondario Imolese


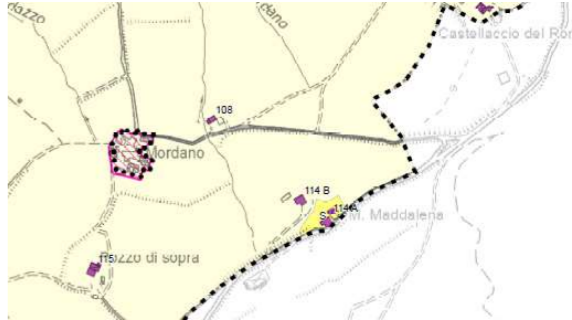

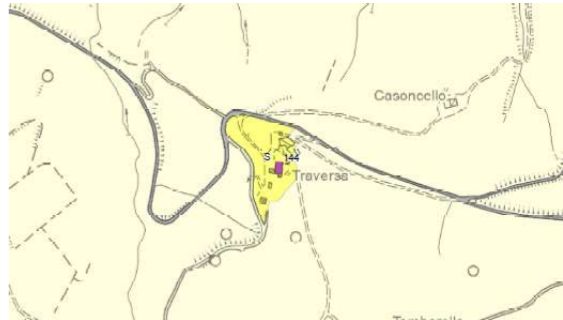


Ufficio Comunicazione del Comune di Imola

Sistemi Informativi Associati del Nuovo Circondario Imolese

ELABORATO INTERESSATO	FOGLIO	MODIFICHE	OSSERVAZIONE	PUG ASSUNTO	PUG ADOTTATO
S3.FON	S3.1	Modificato perimetro ambito di completamento di PUA previgenti azione 2.1.2	IMO_154.90		
S3.FON	S3.2	Rappresentazione grafica dell'azione strategica 4.1.4	FON_8		
S3.FON	S3.2	Eliminata azione strategica 4.1.6	IMO_154.29		
S3.FON	S3.3	Rappresentazione grafica dell'azione strategica 7.2.2	IMO_154.32		

ELABORATO INTERESSATO	FOGLIO	MODIFICHE	OSSERVAZIONE	PUG ASSUNTO	PUG ADOTTATO
S3.FON	S3.4	Eliminato tratto di pista ciclabile dall'azione 9.3.1 (poiché già individuato nell'azione 8.2.1 - tavola S3.3)	IMO_154.31		
D3.FON	1 (2)	Eliminato il vincolo di interesse storico testimoniale sull'immobile n. 70	FON_11		
D3.FON	2	Eliminata la classificazione a parcheggio e attribuito tessuto TU2	FON_12		
D3.FON	2	Identificato fabbricato come "Edifici urbani di interesse storico-testimoniale in territorio urbano"	IMO_154.4		

ELABORATO INTERESSATO	FOGLIO	MODIFICHE	OSSERVAZIONE	PUG ASSUNTO	PUG ADOTTATO
D3.FON	2	<p>Individuato fabbricato con vincolo di interesse storico – testimoniale in territorio rurale e attribuito il numero 236</p> <p>Modificato il perimetro dell’ambito a disciplina speciale “N2”</p> <p>Individuata dotazione pubblica “CIM” in territorio rurale (cimitero)</p>	<p>FON_3.1</p> <p>IMO_154.90</p> <p>IMO_154.92</p>		
D3.FON	2	<p>Individuato Impianto tecnologico “IT” in territorio rurale</p>	IMO_154.92		
D3.FON	2	<p>Individuata dotazione pubblica “S” in territorio rurale (pertinenza chiesa di Gaggio)</p>	IMO_154.92		
D3.FON	2 (3)	<p>Riclassificata area da “CS” a tessuto “TU5” mantenendo i fabbricati indicati come “Edifici urbani di interesse storico-testimoniale”</p>	IMO_154.4		

ELABORATO INTERESSATO	FOGLIO	MODIFICHE	OSSERVAZIONE	PUG ASSUNTO	PUG ADOTTATO
D3.FON	3	Individuata dotazione pubblica "S" in territorio rurale (pertinenza chiesa della Maddalena)	IMO_154.92		
D3.FON	3	Individuata dotazione pubblica "S" in territorio rurale (strutture sanitarie assistenziali)	IMO_154.92		
D3.FON	3	Individuata dotazione pubblica "S" in territorio rurale (pertinenza chiesa di Fornione)	IMO_154.92		
D4.FON	-	Individuata "Strada commerciale secondaria" Inserita la toponomastica di vie e piazze nei centri storici	FON_8 IMO_154.99	