Nuovo Circondario Imolese

piano operativo comunale circondario imolese

BORGO TOSSIGNANO • CASALFIUMANESE • CASTEL DEL RIO • CASTEL GUELFO • CASTEL SAN PIETRO TERME • DOZZA • FONTANELICE • IMOLA • MEDICINA • MORDANO

COMUNE DI IMOLA

Sindaco	Daniele Manca
Assessore all'Urbanistica	Davide Tronconi
Segretario Comunale	Simonetta D'Amore
Dirigente	Michele Zanelli
Adozione	Delibera C.C. n° 95 del 22/06/2017
Approvazione	Delibera C.C.

POC 2017-2022

Opere pubbliche prioritarie

INTERVENTO 2

Asse ciclo-pedonale Santerno

Scheda descrittiva

(Inquadramento PSC e RUE, Mappa catastale, Elenco particelle interessate dall'apposizione del vincolo preordinato all'esproprio)

MODIFICATA A SEGUITO DELLE CONTRODEDUZIONI

PROGETTO POC

Comune di Imola
Servizio
Pianificazione Edilizia Privata e Ambiente

ELABORAZIONE CARTOGRAFICA

Ufficio di Piano Federato

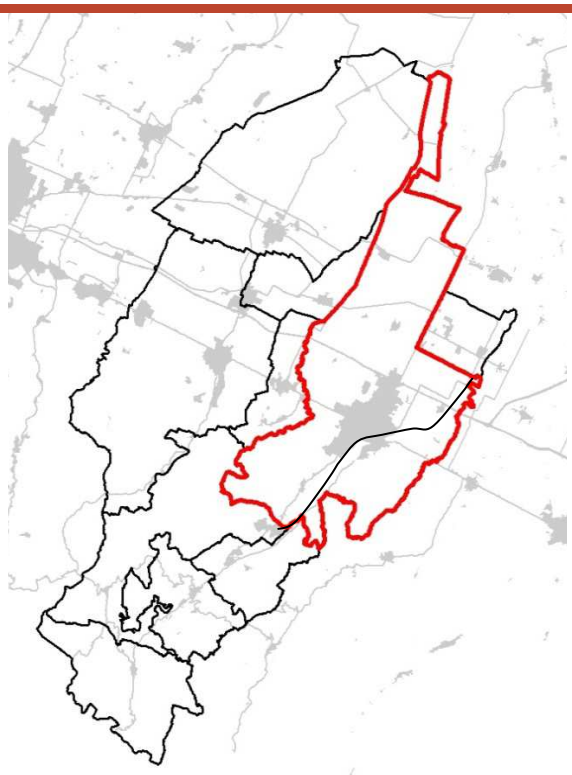

Nuovo Circondario IMOLESE

poc piano operativo comunale circondario imolese

COMUNE DI IMOLA

POC 2017 Opere pubbliche prioritarie	Asse ciclo-pedonale Santerno
Inquadramento PSC e RUE	Tavola 1.1

Modificato a seguito delle controdeduzioni

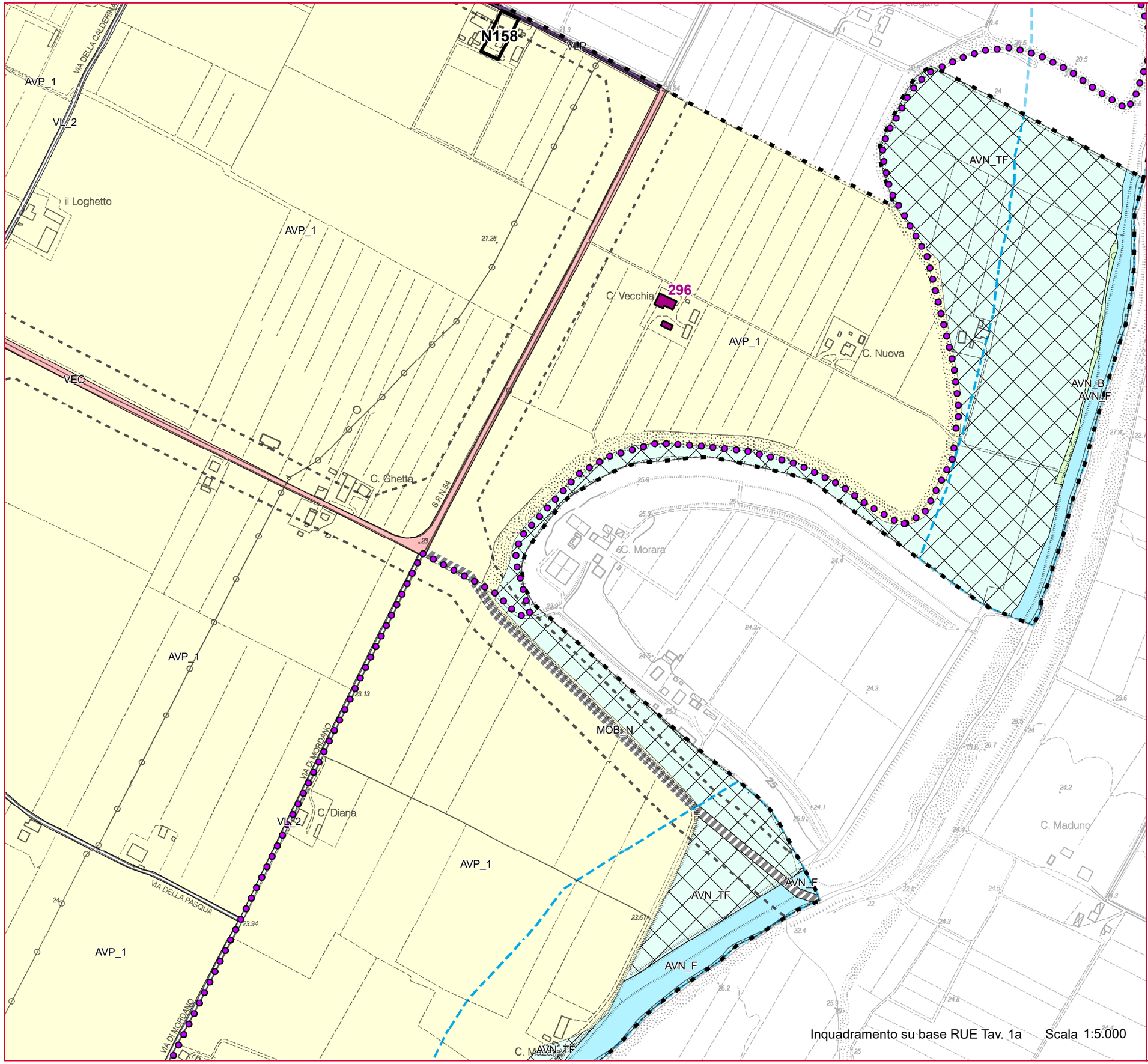

Inquadramento su base RUE Tav. 1a Scala 1:5.000

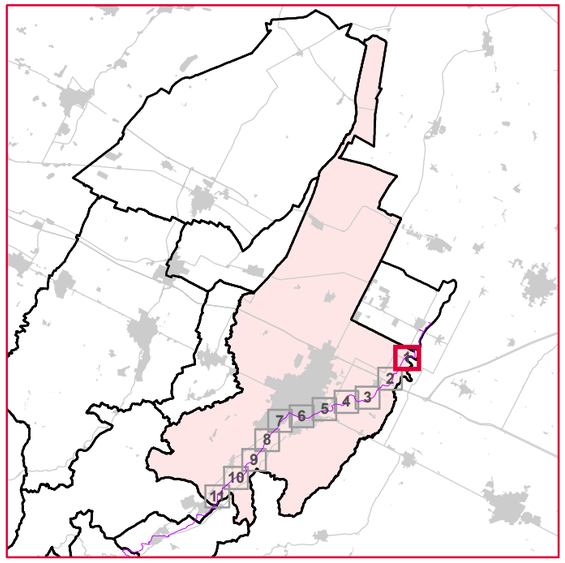

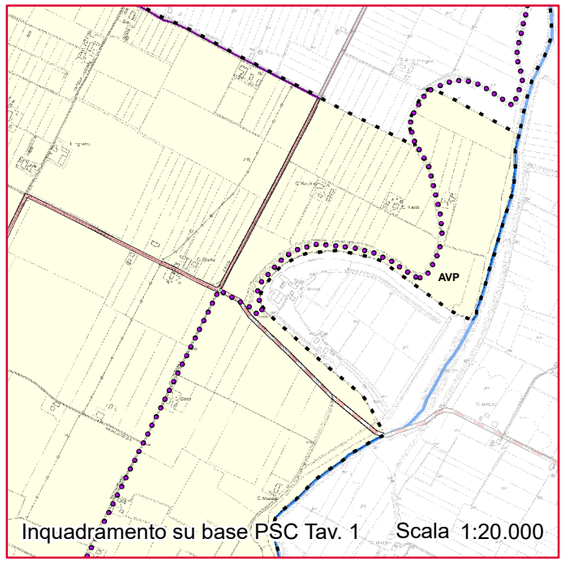

Inquadramento su base PSC Tav. 1 Scala 1:20.000

Legenda

●●●●● Tracciato pista ciclo-pedonale

Nuovo Circondario IMOLESE

poc piano operativo comunale circondario imolese

COMUNE DI IMOLA

POC 2017 Opere pubbliche prioritarie	Asse ciclo-pedonale Santerno
Inquadramento PSC e RUE	Tavola 1.2

Modificato a seguito delle controdeduzioni

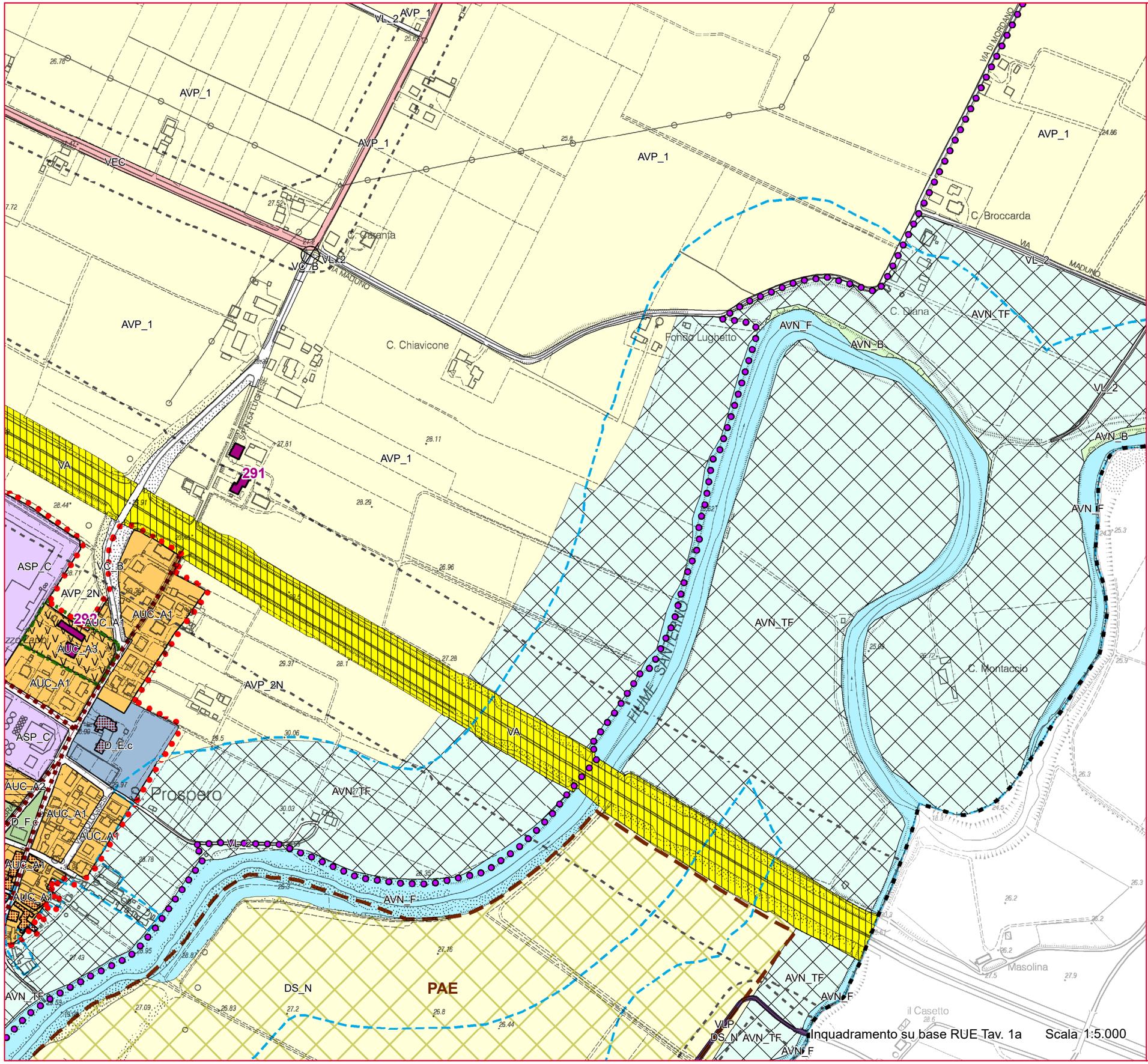

Inquadramento su base RUE Tav. 1a Scala 1:5.000

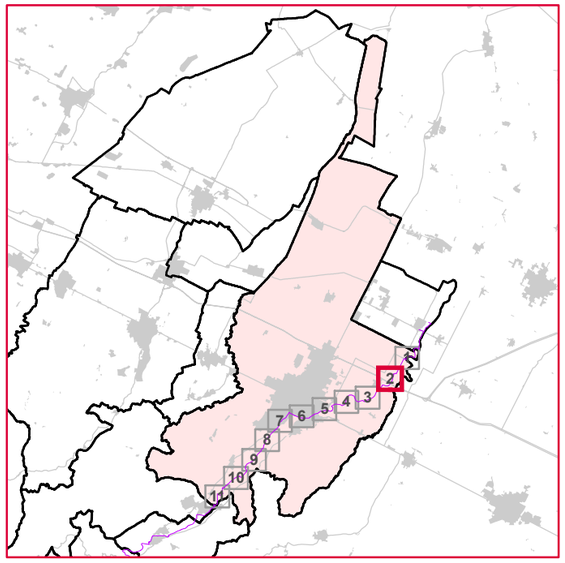

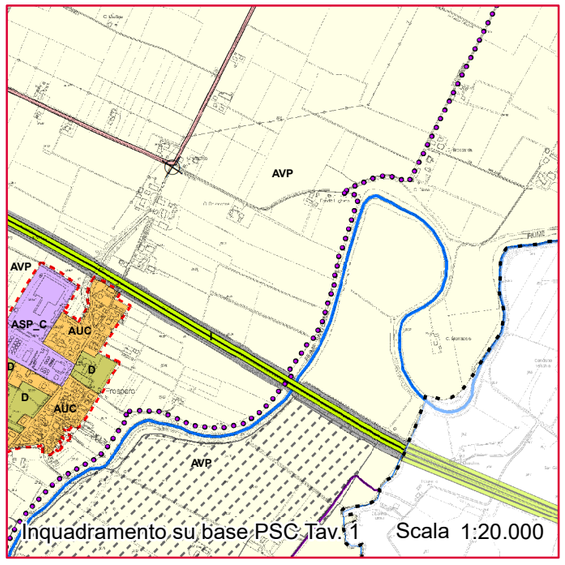

Inquadramento su base PSC Tav. 1 Scala 1:20.000

Legenda

●●●●● Tracciato pista ciclo-pedonale

Nuovo Circondario IMOLESE

poc — piano operativo comunale circondario imolese

COMUNE DI IMOLA

POC 2017 Opere pubbliche prioritarie	Asse ciclo-pedonale Santerno
Inquadramento PSC e RUE	Tavola 1.3

Modificato a seguito delle controdeduzioni

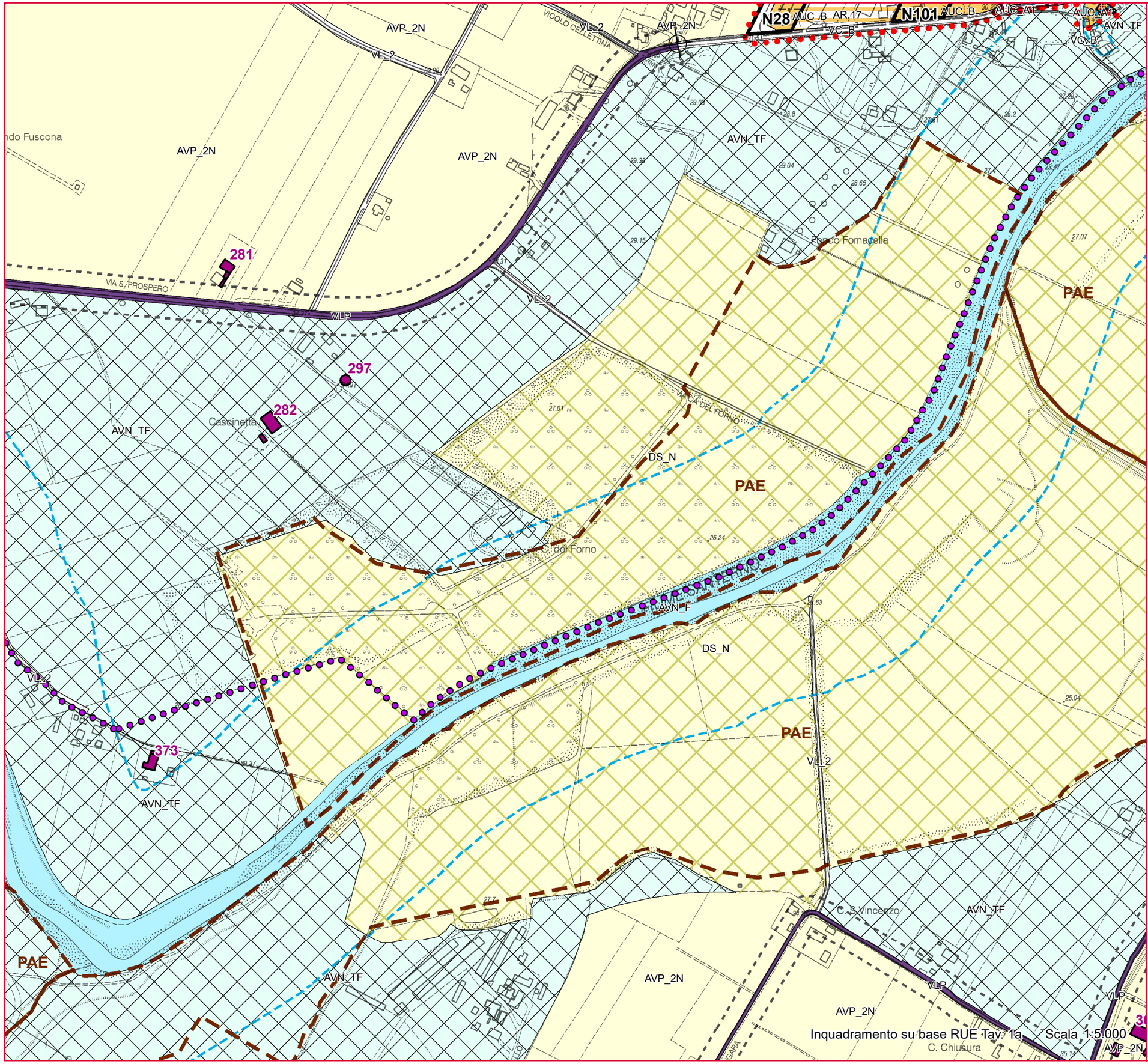

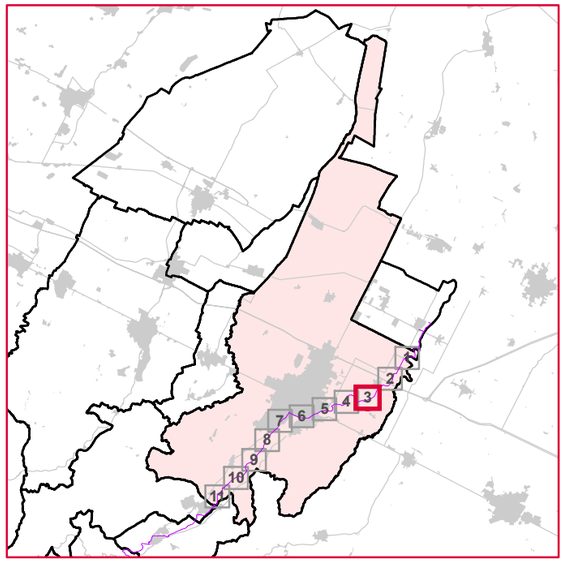

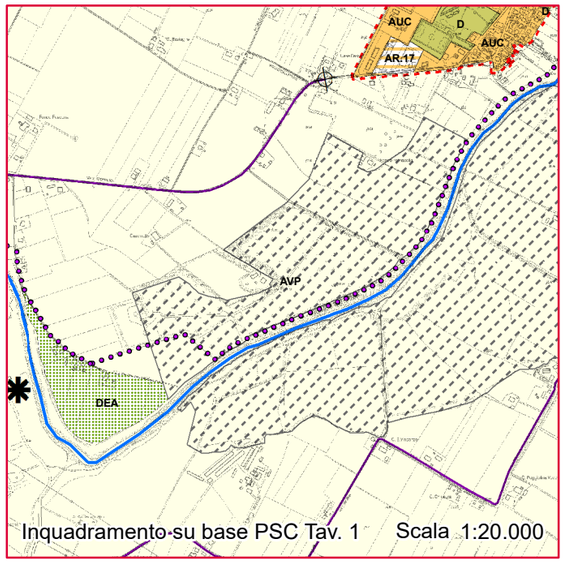

Legenda

●●●●● Tracciato pista ciclo-pedonale

Nuovo Circondario IMOLESE

poc — piano operativo comunale circondario imolese

COMUNE DI IMOLA

POC 2017 Opere pubbliche prioritarie	Asse ciclo-pedonale Santerno
Inquadramento PSC e RUE	Tavola 1.4

Modificato a seguito delle controdeduzioni

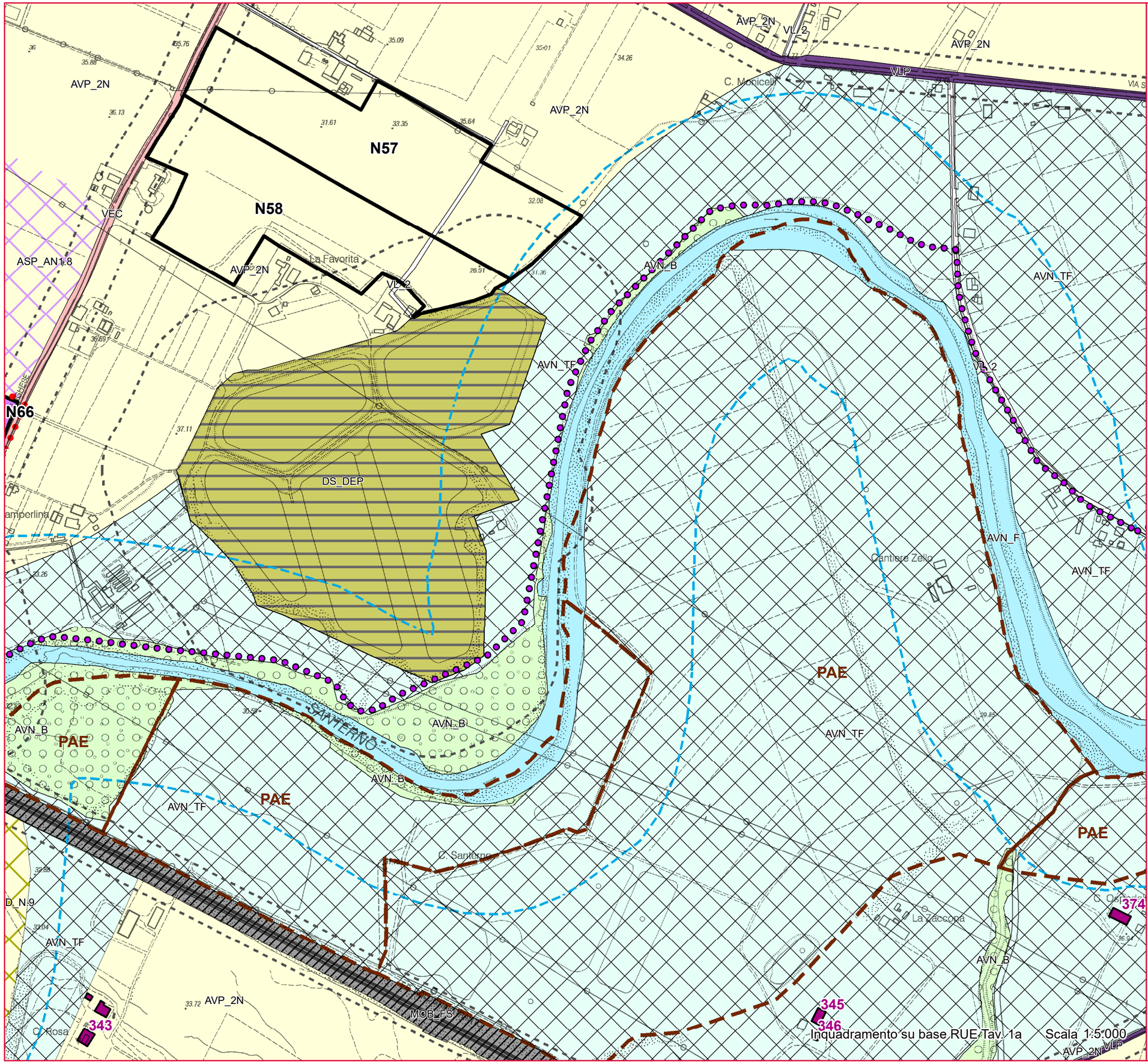

Inquadramento su base RUE Tav. 1a Scala 1:5.000

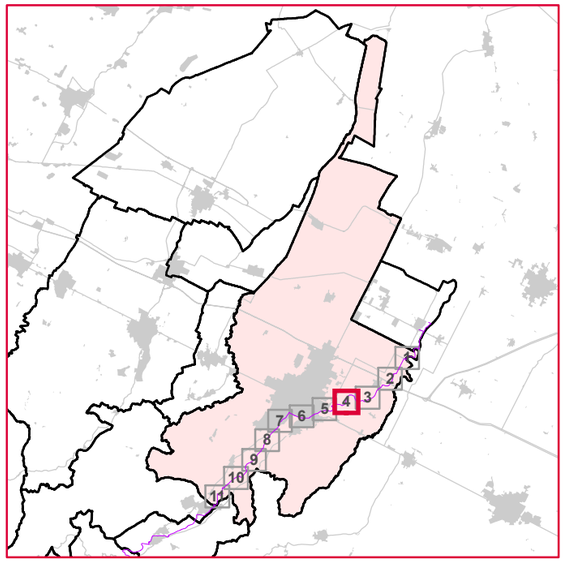

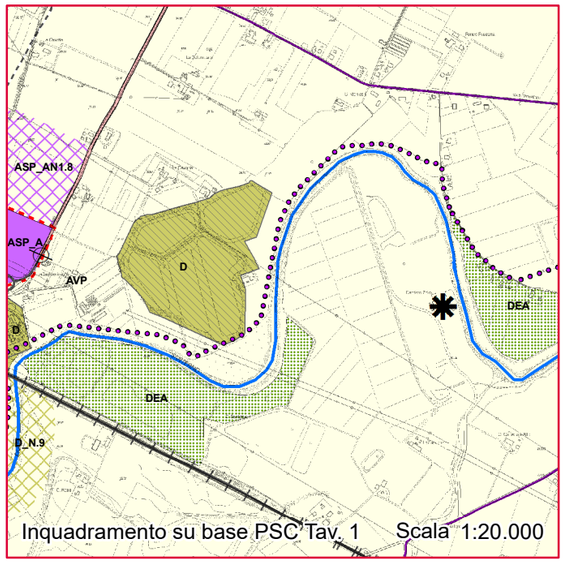

Inquadramento su base PSC Tav. 1 Scala 1:20.000

Legenda

●●●●● Tracciato pista ciclo-pedonale

Nuovo Circondario IMOLESE

poc — piano operativo comunale circondario imolese

COMUNE DI IMOLA

POC 2017 Opere pubbliche prioritarie	Asse ciclo-pedonale Santerno
Inquadramento PSC e RUE	Tavola 1.5

Modificato a seguito delle controdeduzioni

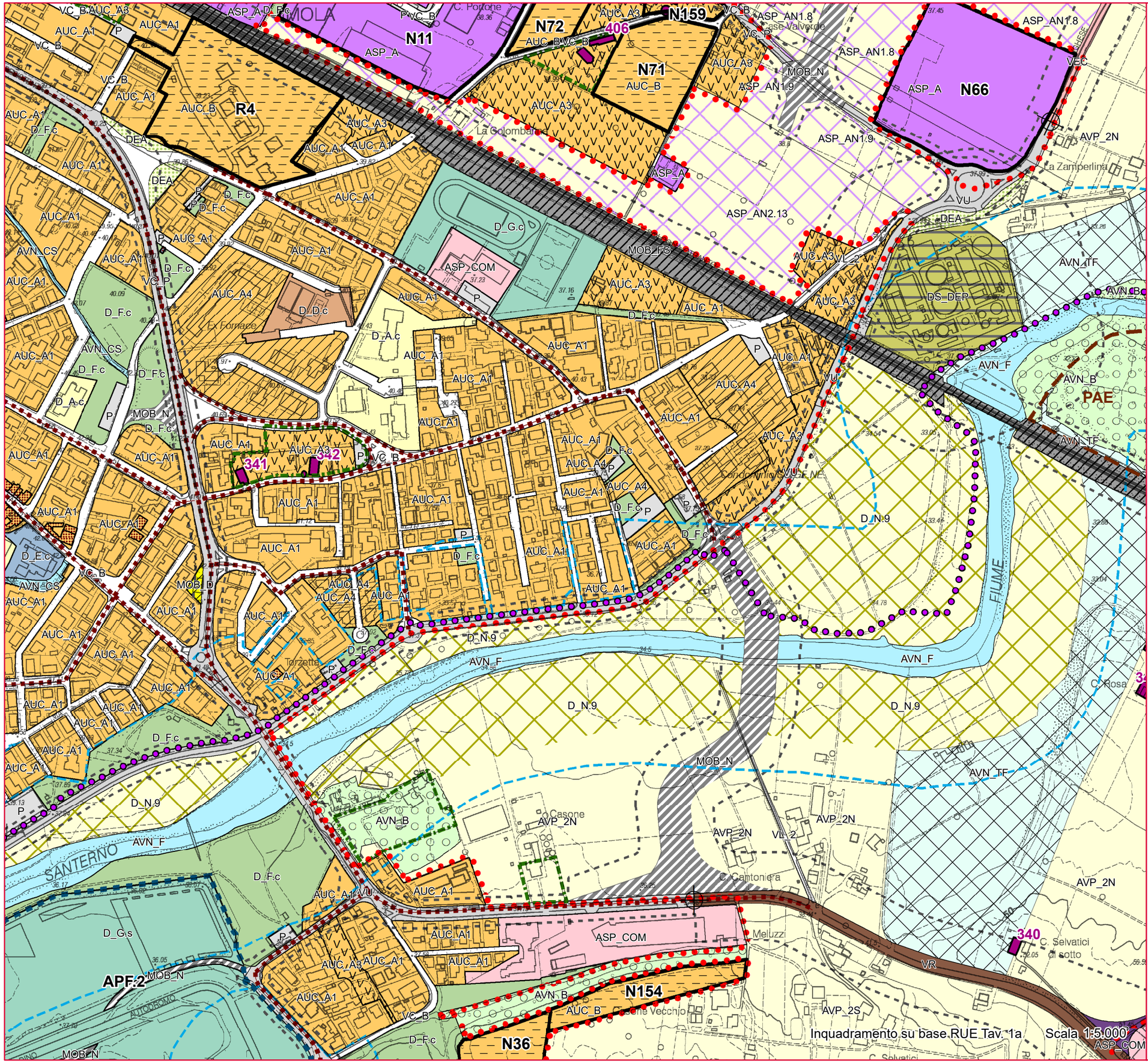

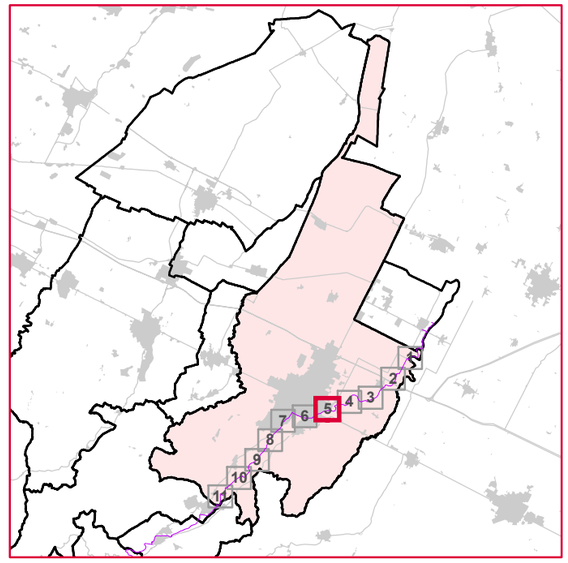

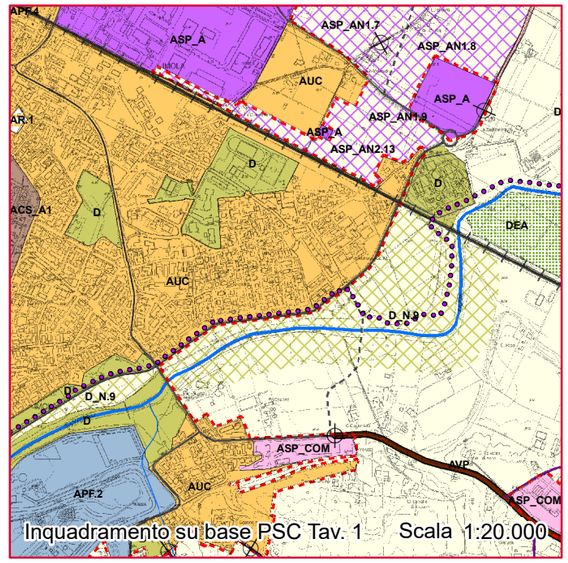

Legenda

●●●●● Tracciato pista ciclo-pedonale

Nuovo Circondario IMOLESE

poc — piano operativo comunale circondario imolese

COMUNE DI IMOLA

POC 2017 Opere pubbliche prioritarie	Asse ciclo-pedonale Santerno
Inquadramento PSC e RUE	Tavola 1.6

Modificato a seguito delle controdeduzioni

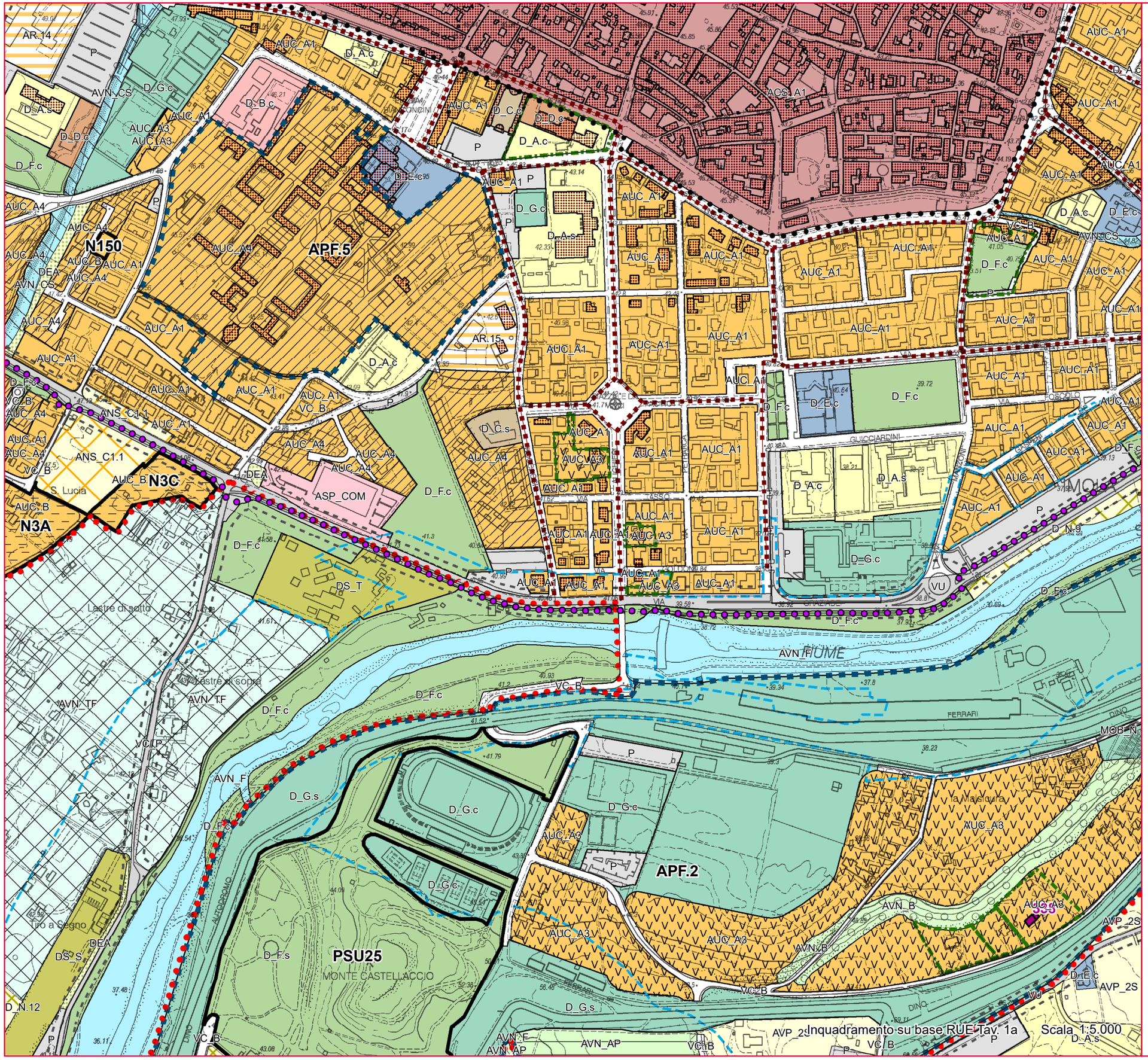

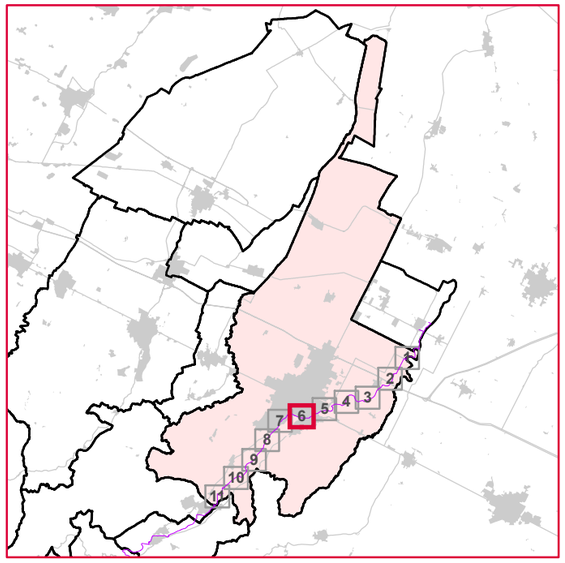

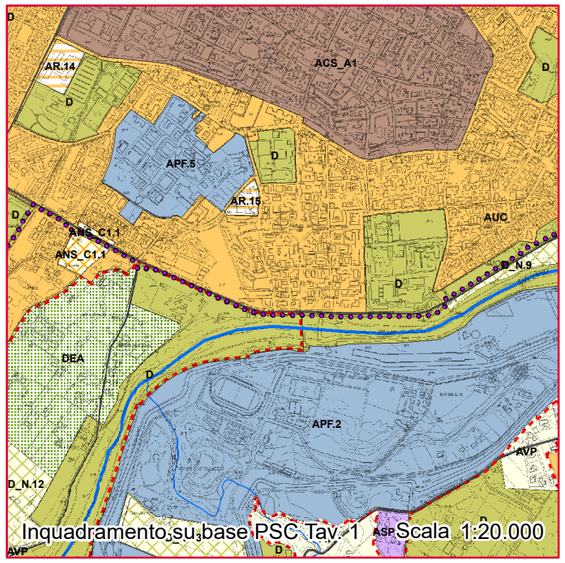

Legenda

●●●●● Tracciato pista ciclo-pedonale

Nuovo Circondario Imolese

poc — piano operativo comunale circondario imolese

COMUNE DI IMOLA

POC 2017 Opere pubbliche prioritarie	Asse ciclo-pedonale Santerno
Inquadramento PSC e RUE	Tavola 1.7

Modificato a seguito delle controdeduzioni

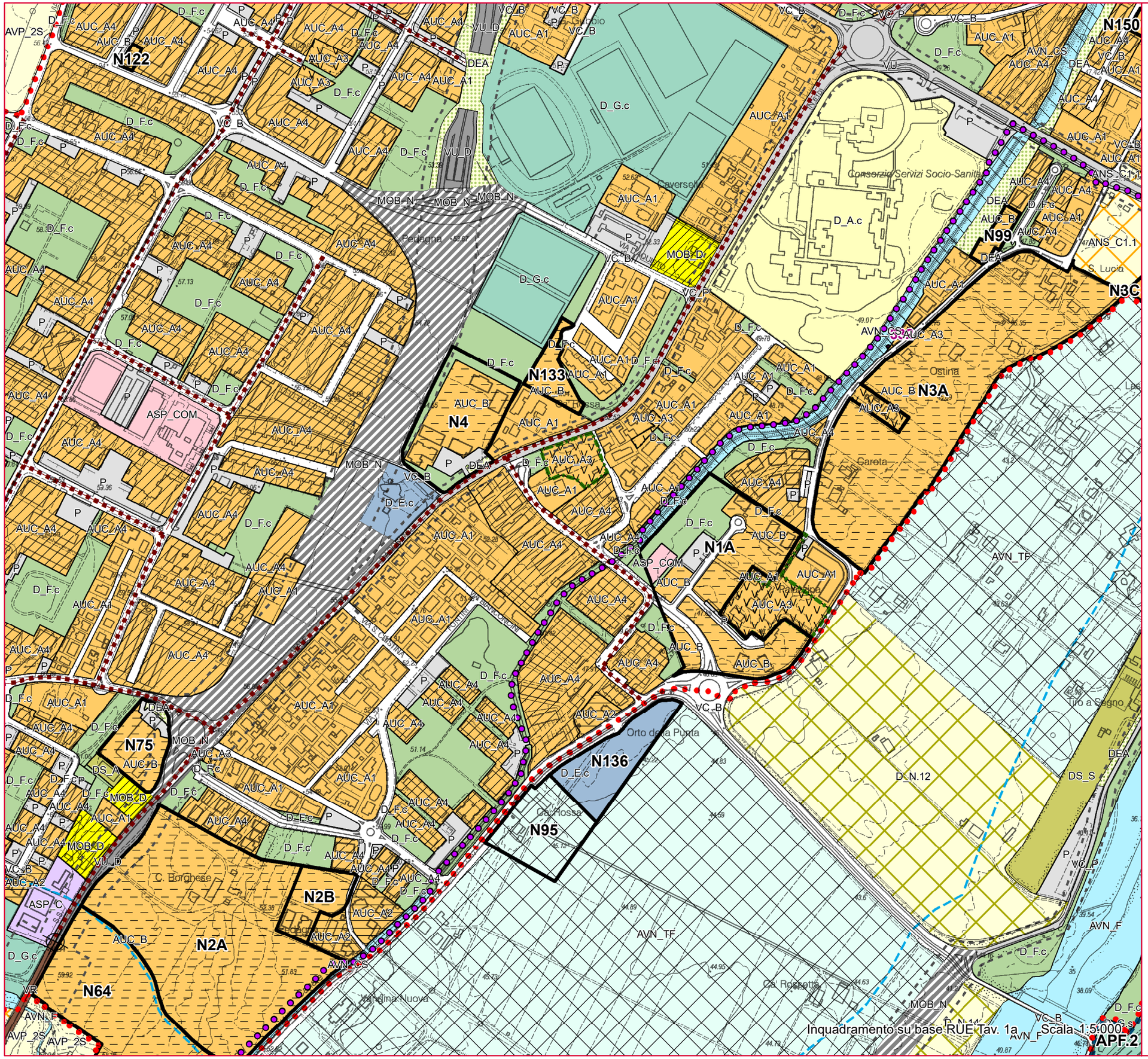

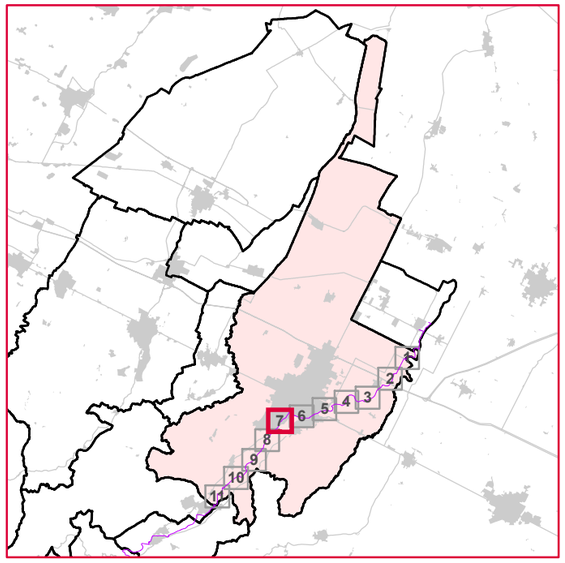

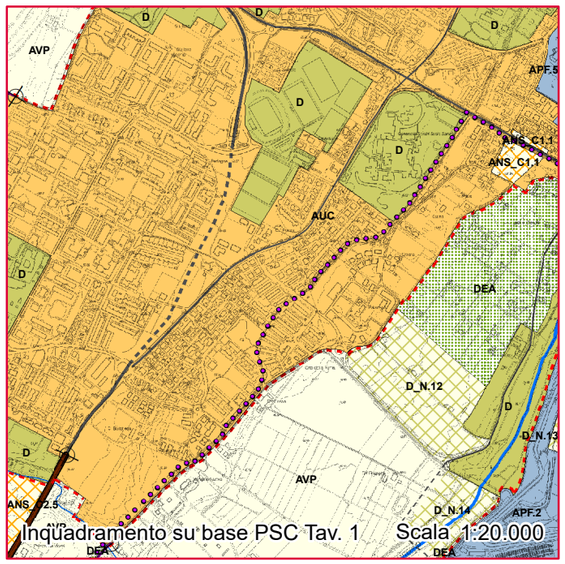

Legenda

●●●●● Tracciato pista ciclo-pedonale

Nuovo Circondario IMOLESE

poc — piano operativo comunale circondario imolese

COMUNE DI IMOLA

POC 2017 Opere pubbliche prioritarie	Asse ciclo-pedonale Santerno
Inquadramento PSC e RUE	Tavola 1.8

Modificato a seguito delle controdeduzioni

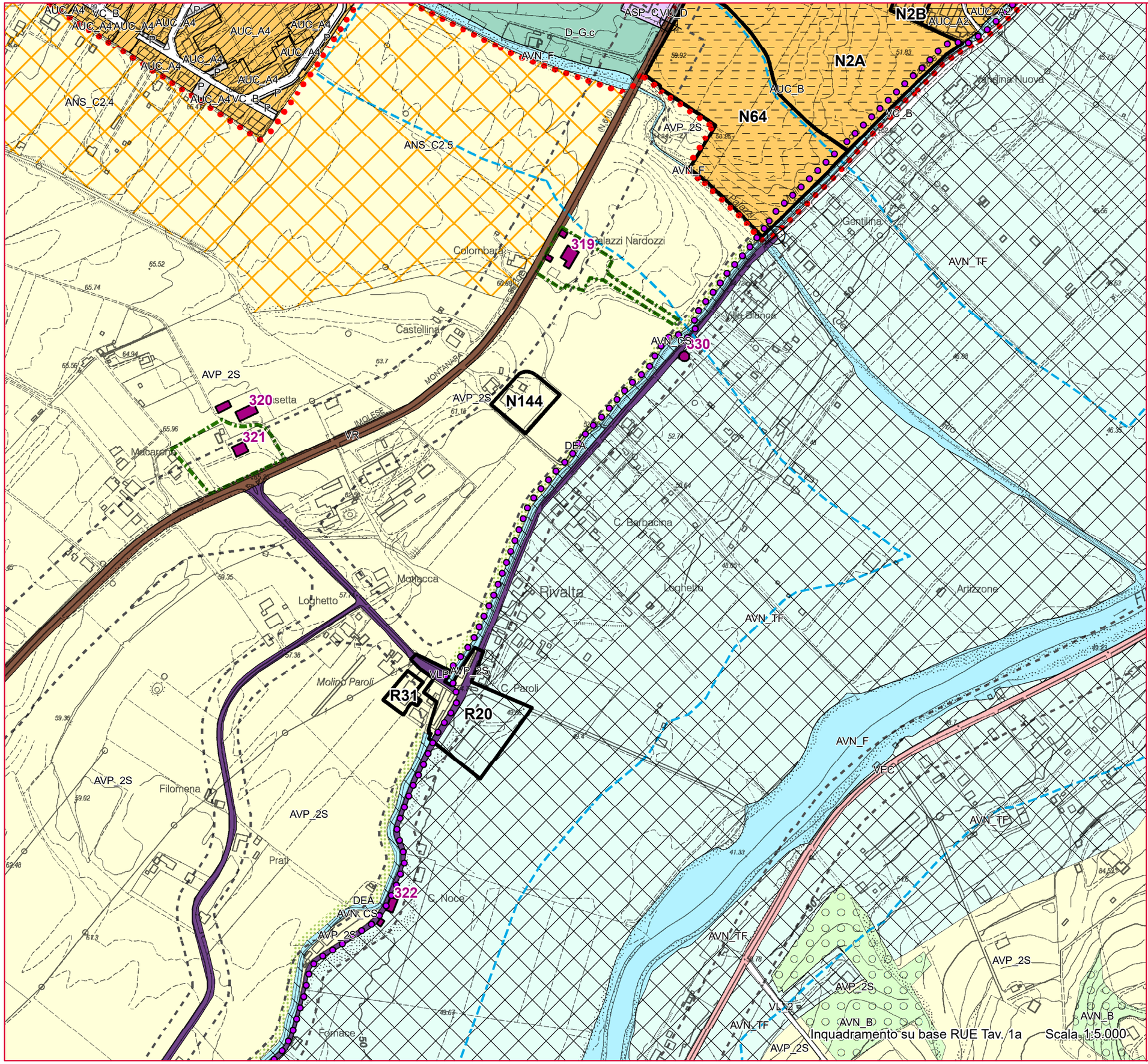

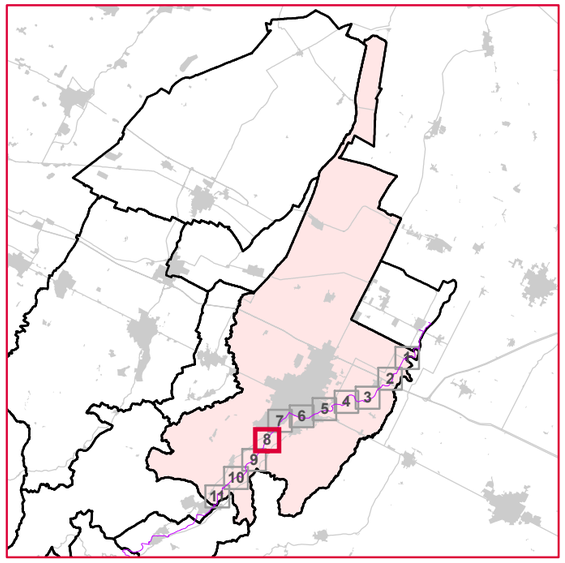

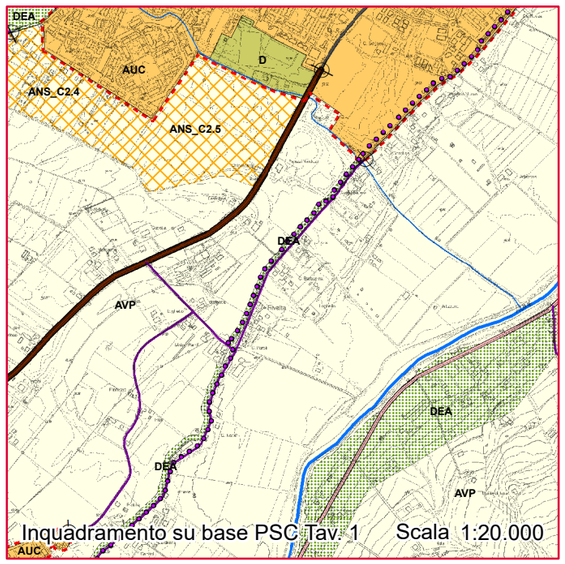

Legenda

●●●●● Tracciato pista ciclo-pedonale

Nuovo Circondario IMOLESE

poc piano operativo comunale circondario imolese

COMUNE DI IMOLA

POC 2017 Opere pubbliche prioritarie	Asse ciclo-pedonale Santerno
Inquadramento PSC e RUE	Tavola 1.9

Modificato a seguito delle controdeduzioni

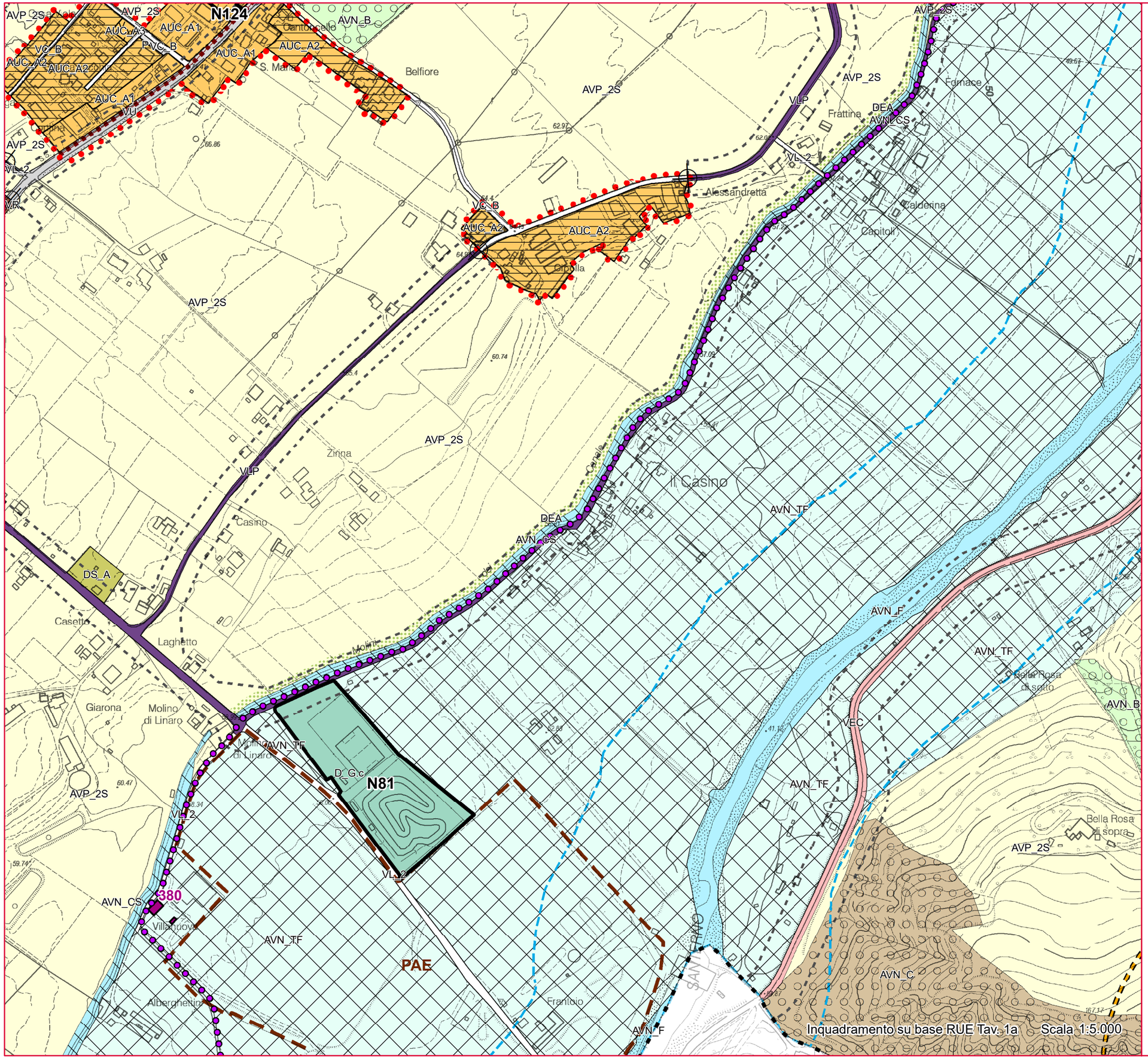

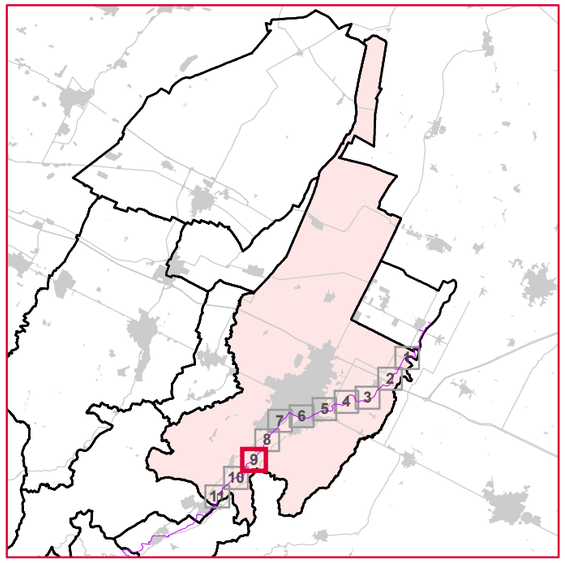

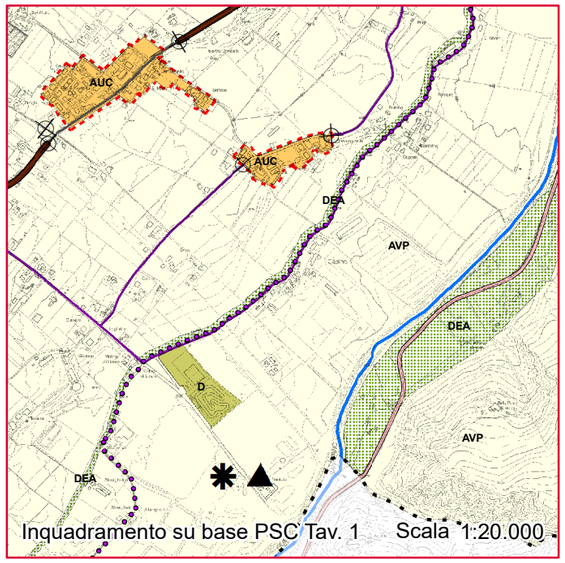

Legenda

●●●●● Tracciato pista ciclo-pedonale

Nuovo Circondario IMOLESE

poc — piano operativo comunale circondario imolese

COMUNE DI IMOLA

POC 2017 Opere pubbliche prioritarie	Asse ciclo-pedonale Santerno
Inquadramento PSC e RUE	Tavola 1.10

Modificato a seguito delle controdeduzioni

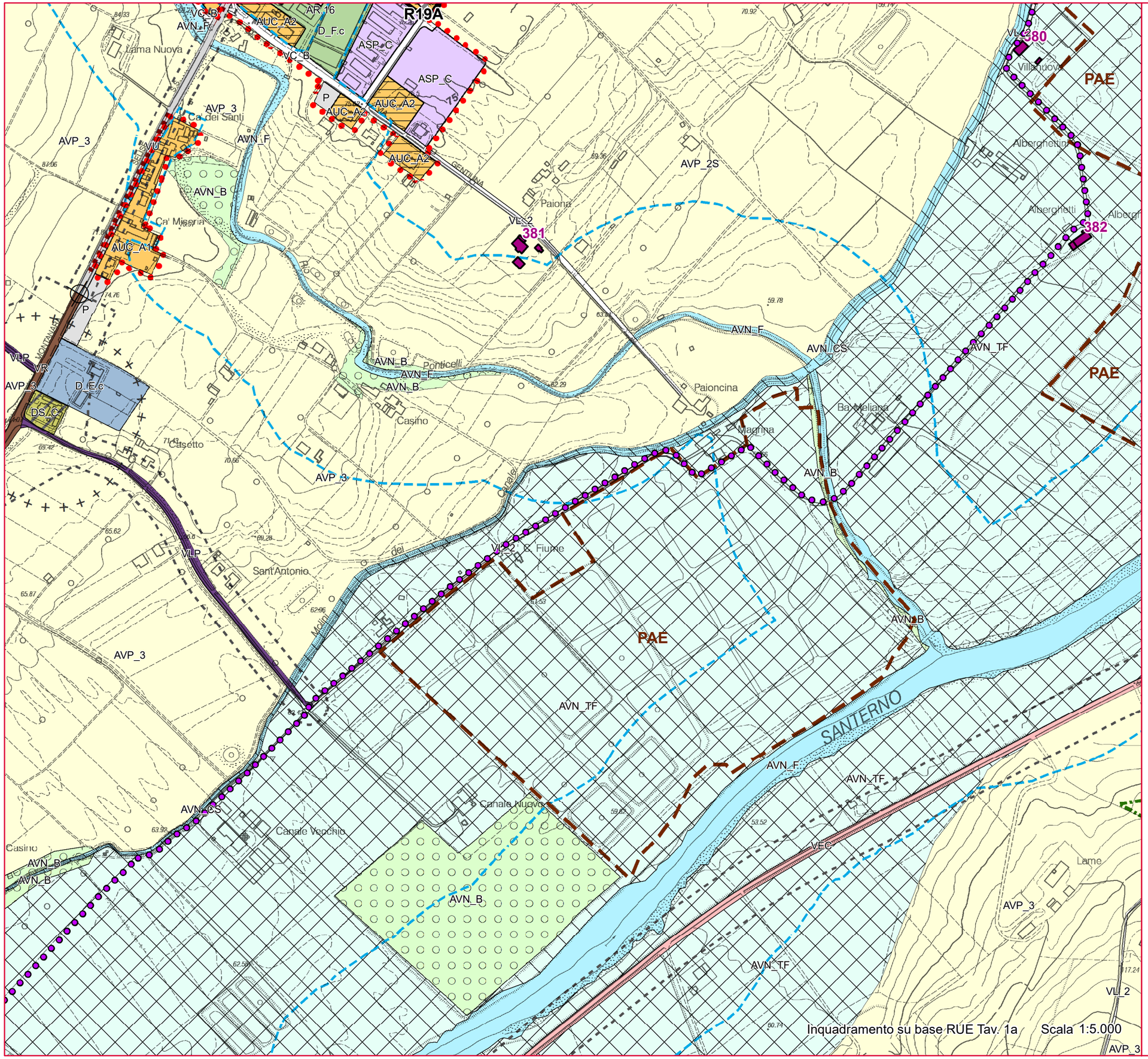

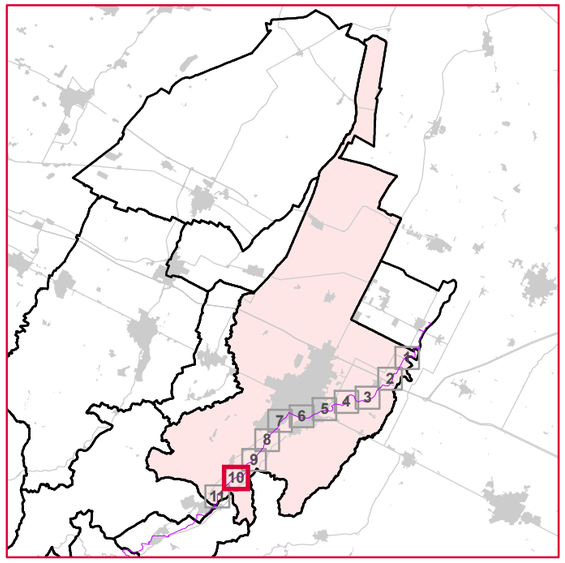

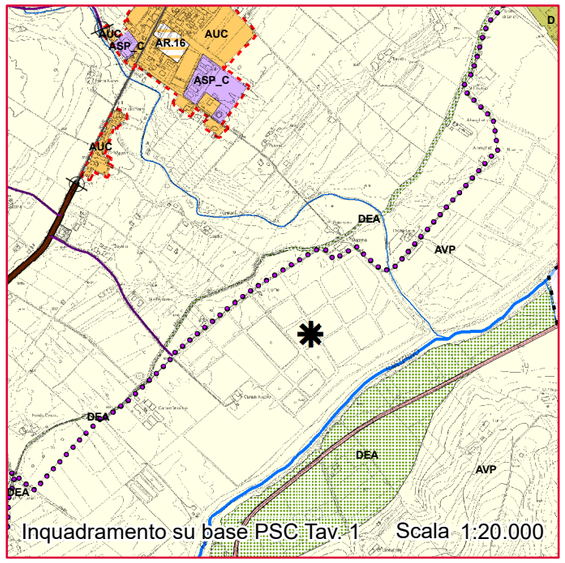

Legenda

●●●●● Tracciato pista ciclo-pedonale

Nuovo Circondario IMOLESE

poc piano operativo comunale circondario imolese

COMUNE DI IMOLA

POC 2017 Opere pubbliche prioritarie	Asse ciclo-pedonale Santerno
Inquadramento PSC e RUE	Tavola 1.11

Modificato a seguito delle controdeduzioni

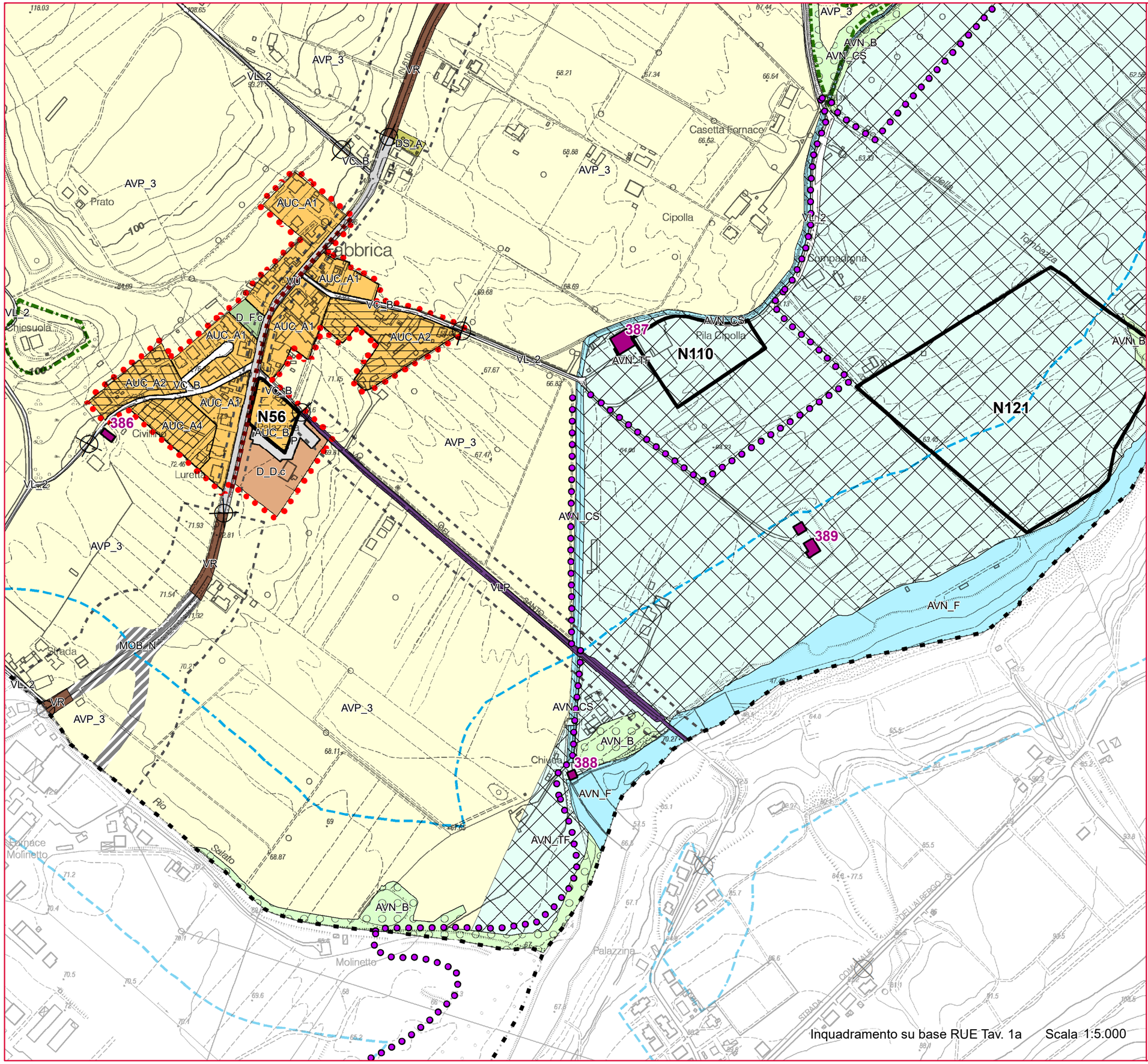

Inquadramento su base RUE Tav. 1a Scala 1:5.000

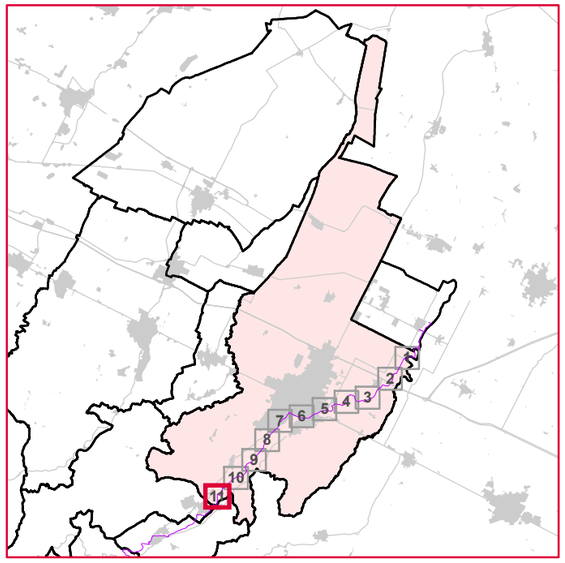

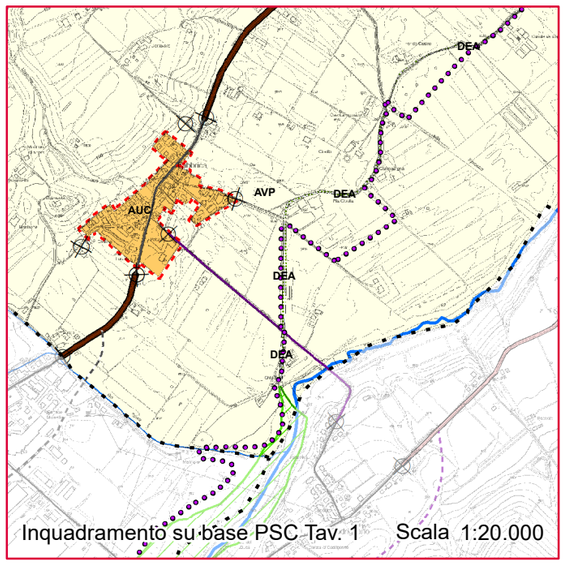

Inquadramento su base PSC Tav. 1 Scala 1:20.000

Legenda

●●●●● Tracciato pista ciclo-pedonale

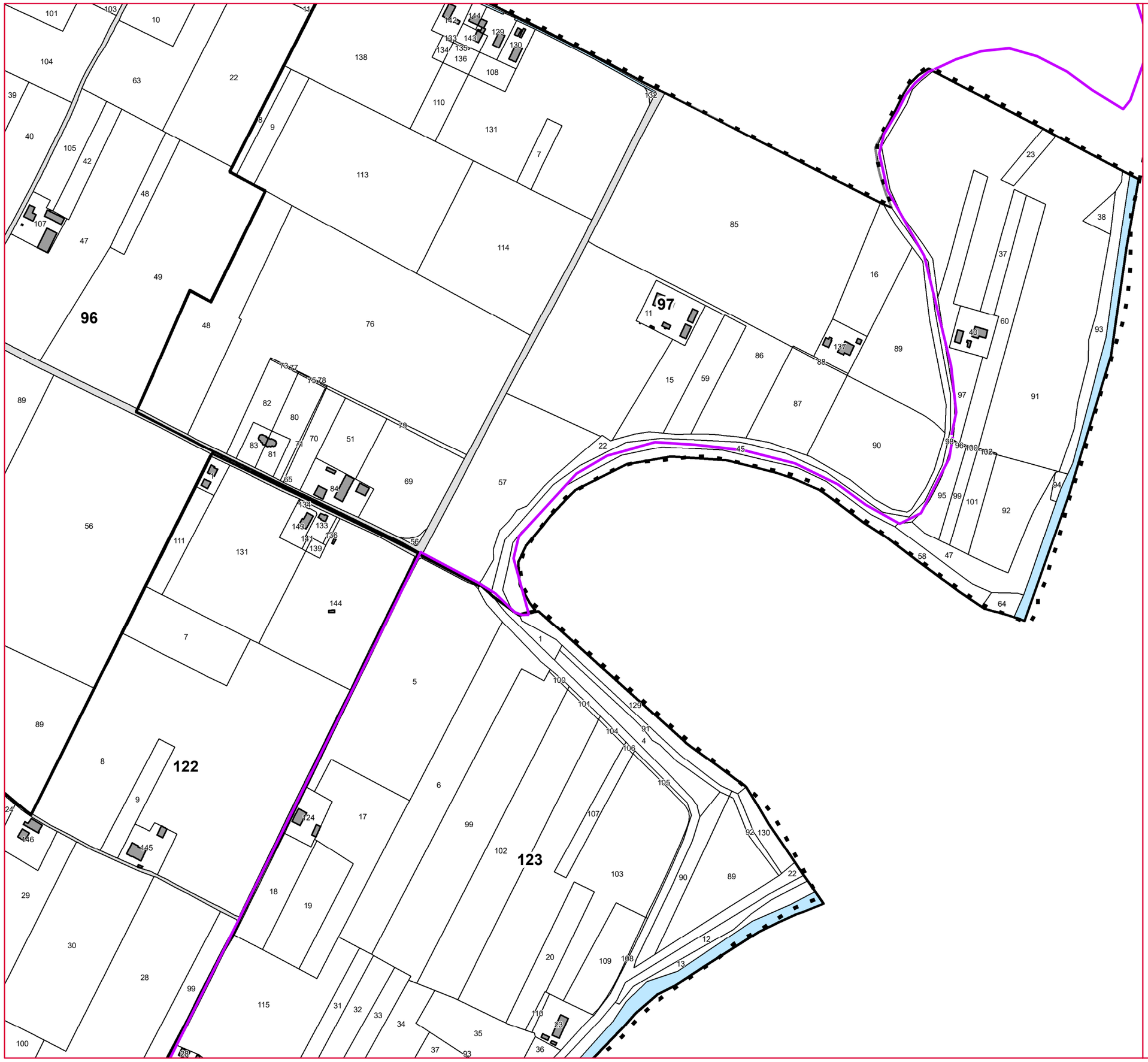

Nuovo Circondario IMOLESE

poc piano operativo comunale circondario imolese

COMUNE DI IMOLA

POC 2017 Opere pubbliche prioritarie	Asse ciclo-pedonale Santerno
Mappa catastale	Tavola 2.1

Modificato a seguito delle controdeduzioni

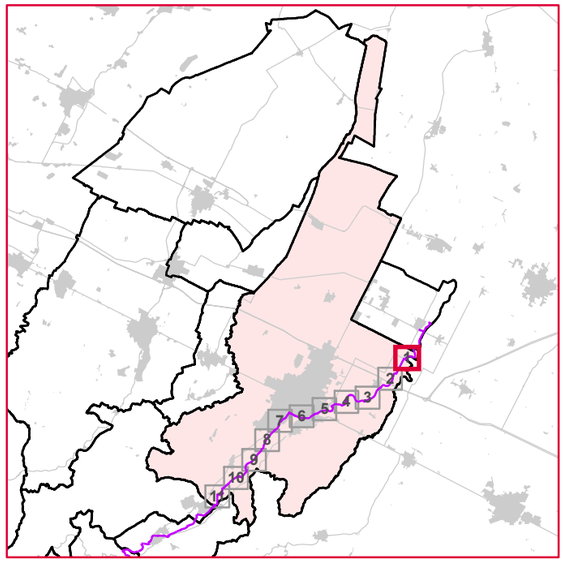

Legenda

Tracciato pista ciclo-pedonale definitivo

Scala 1:5.000

Per l'individuazione grafica di dettaglio delle aree soggette ad esproprio si rimanda al piano particellare del progetto definitivo dell'opera.

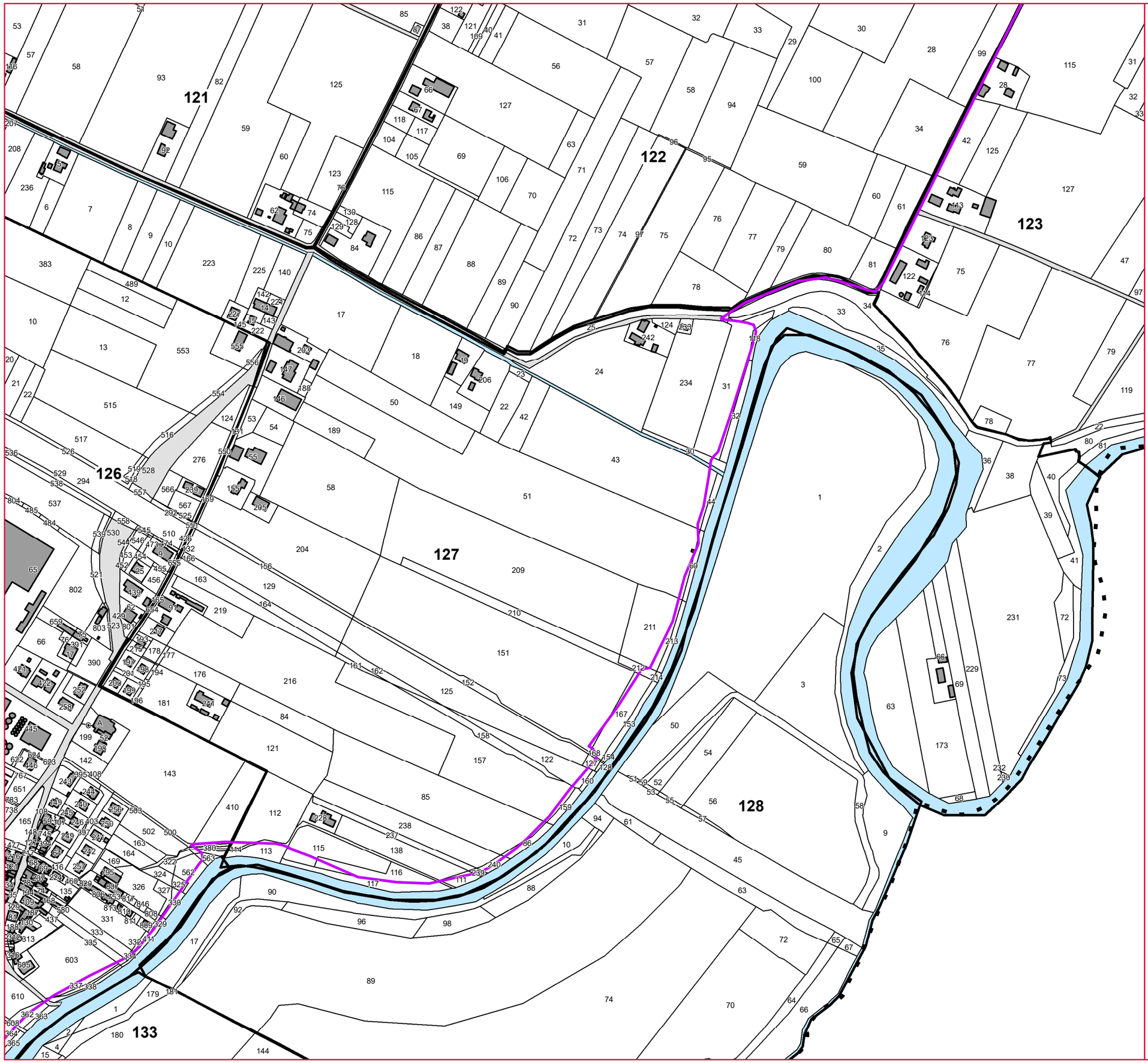

Nuovo Circondario IMOLESE

poc piano operativo comunale circondario imolese

COMUNE DI IMOLA

POC 2017 Opere pubbliche prioritarie	Asse ciclo-pedonale Santerno
Mappa catastale	Tavola 2.2

Modificato a seguito delle controdeduzioni

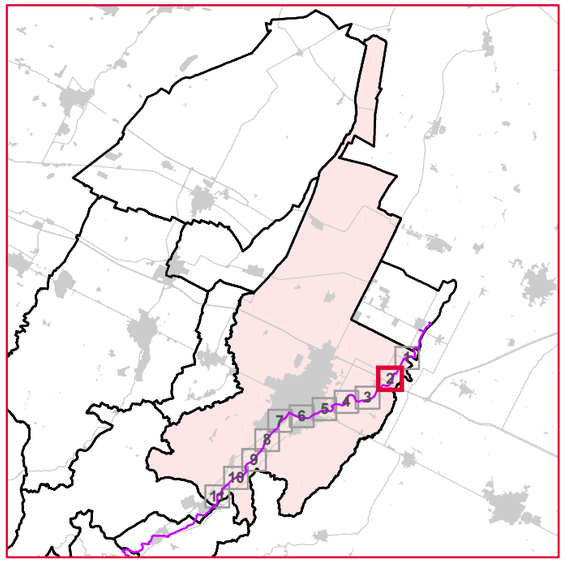

Legenda

Tracciato pista ciclo-pedonale definitivo

Scala 1:5.000

Per l'individuazione grafica di dettaglio delle aree soggette ad esproprio si rimanda al piano particellare del progetto definitivo dell'opera.

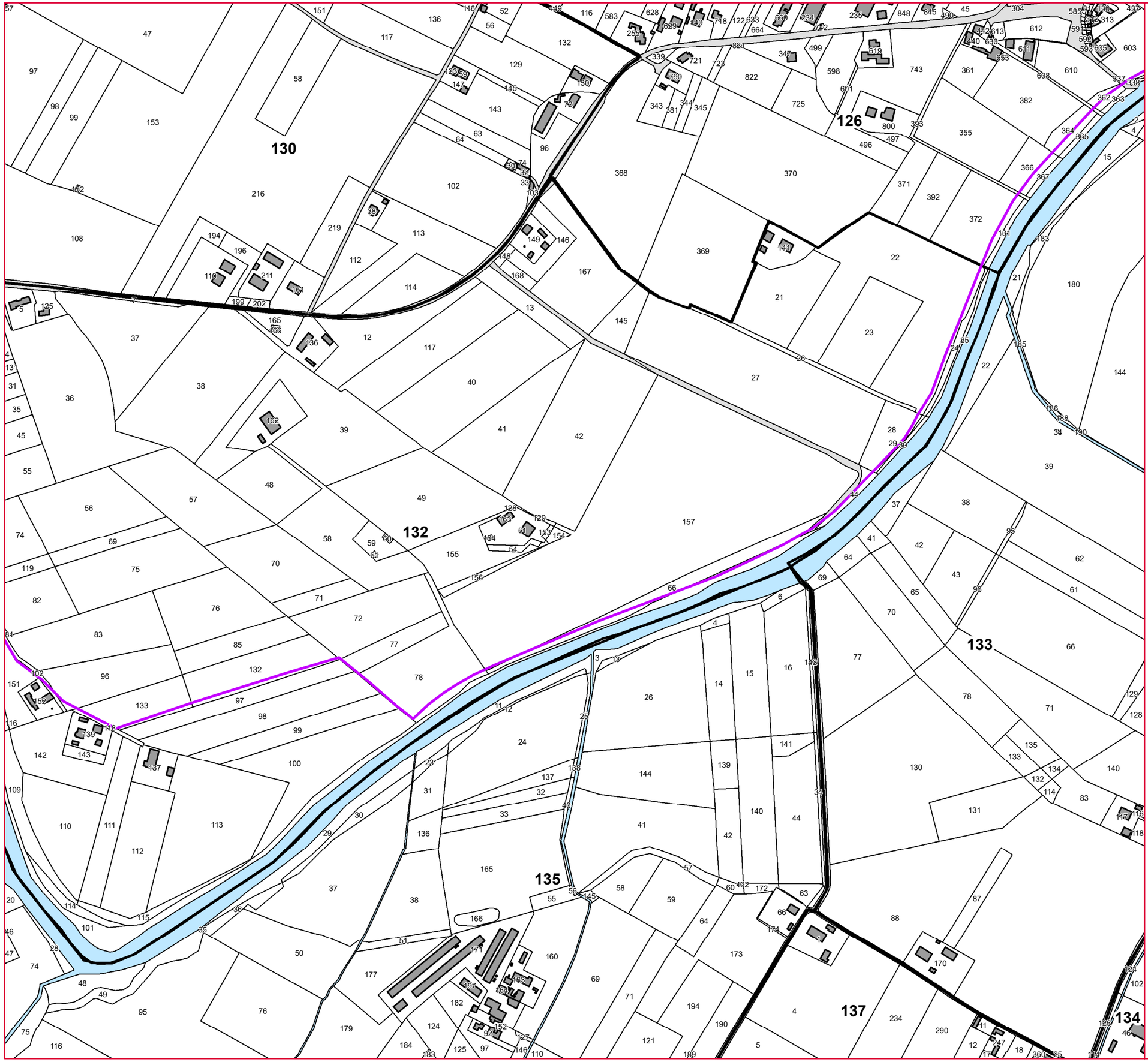

Nuovo Circondario IMOLESE

poc piano operativo comunale circondario imolese

COMUNE DI IMOLA

POC 2017 Opere pubbliche prioritarie	Asse ciclo-pedonale Santerno
Mappa catastale	Tavola 2.3

Modificato a seguito delle controdeduzioni

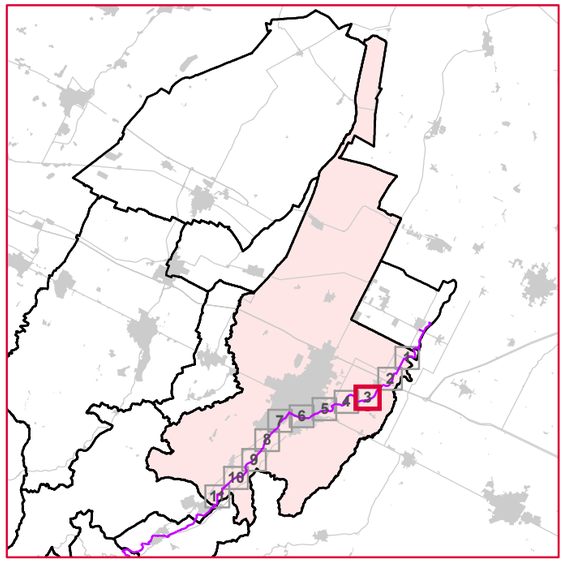

Legenda

Tracciato pista ciclo-pedonale definitivo

Scala 1:5.000

Per l'individuazione grafica di dettaglio delle aree soggette ad esproprio si rimanda al piano particellare del progetto definitivo dell'opera.

Nuovo Circondario IMOLESE

poc — piano operativo comunale circondario imolese

COMUNE DI IMOLA

POC 2017 Opere pubbliche prioritarie	Asse ciclo-pedonale Santerno
Mappa catastale	Tavola 2.4

Modificato a seguito delle controdeduzioni

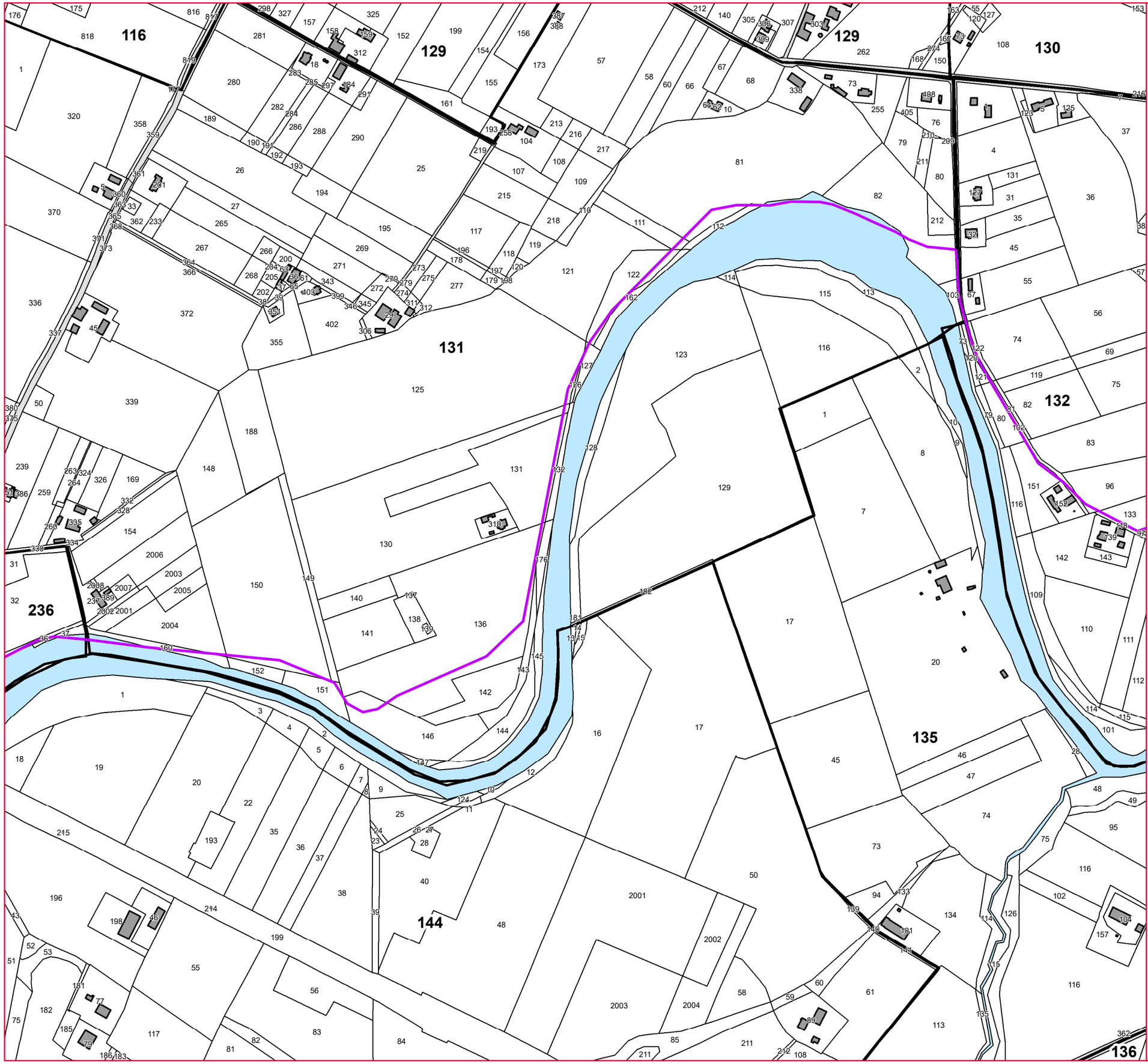

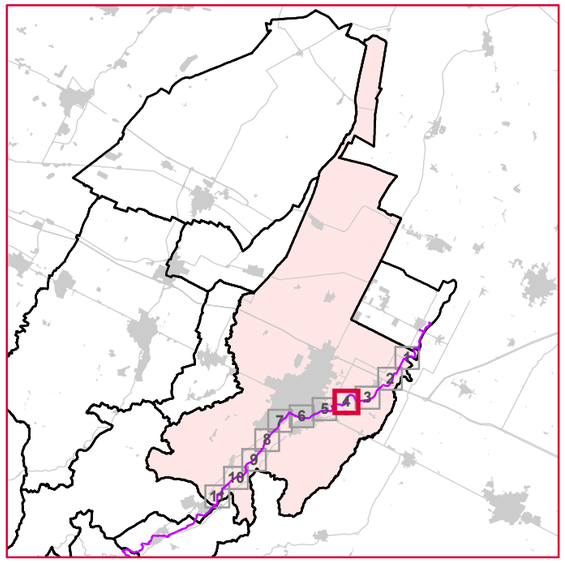

Legenda

Tracciato pista ciclo-pedonale definitivo

Scala 1:5.000

Per l'individuazione grafica di dettaglio delle aree soggette ad esproprio si rimanda al piano particellare del progetto definitivo dell'opera.

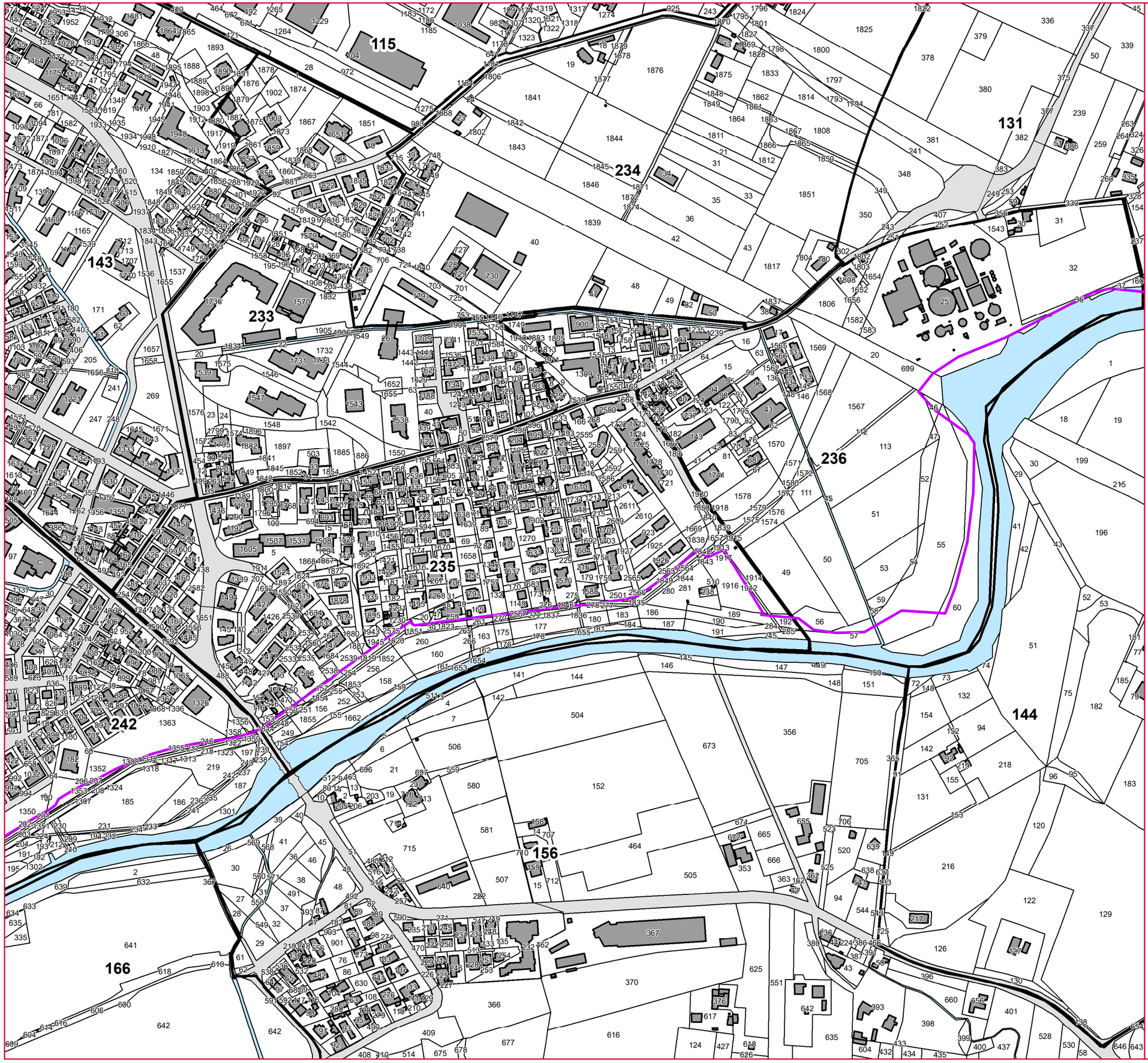

Nuovo Circondario IMOLESE

poc — piano operativo comunale circondario imolese

COMUNE DI IMOLA

POC 2017 Opere pubbliche prioritarie	Asse ciclo-pedonale Santerno
Mappa catastale	Tavola 2.5

Modificato a seguito delle controdeduzioni

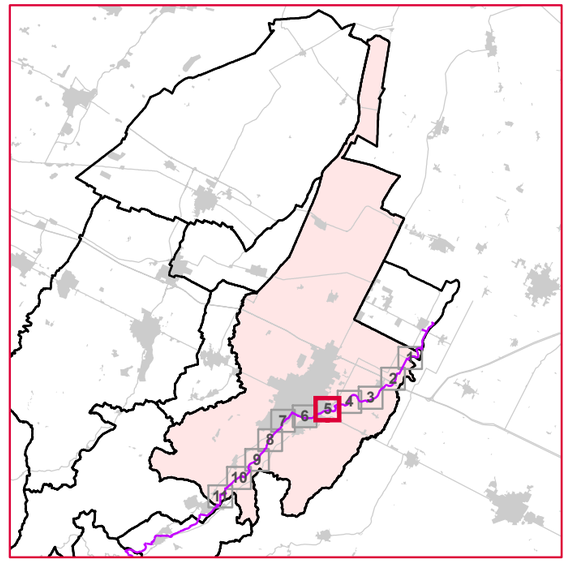

Legenda

Tracciato pista ciclo-pedonale definitivo

Scala 1:5.000

Per l'individuazione grafica di dettaglio delle aree soggette ad esproprio si rimanda al piano particellare del progetto definitivo dell'opera.

Nuovo Circondario IMOLESE

poc — piano operativo comunale circondario imolese

COMUNE DI IMOLA

POC 2017 Opere pubbliche prioritarie	Asse ciclo-pedonale Santerno
Mappa catastale	Tavola 2.6

Modificato a seguito delle controdeduzioni

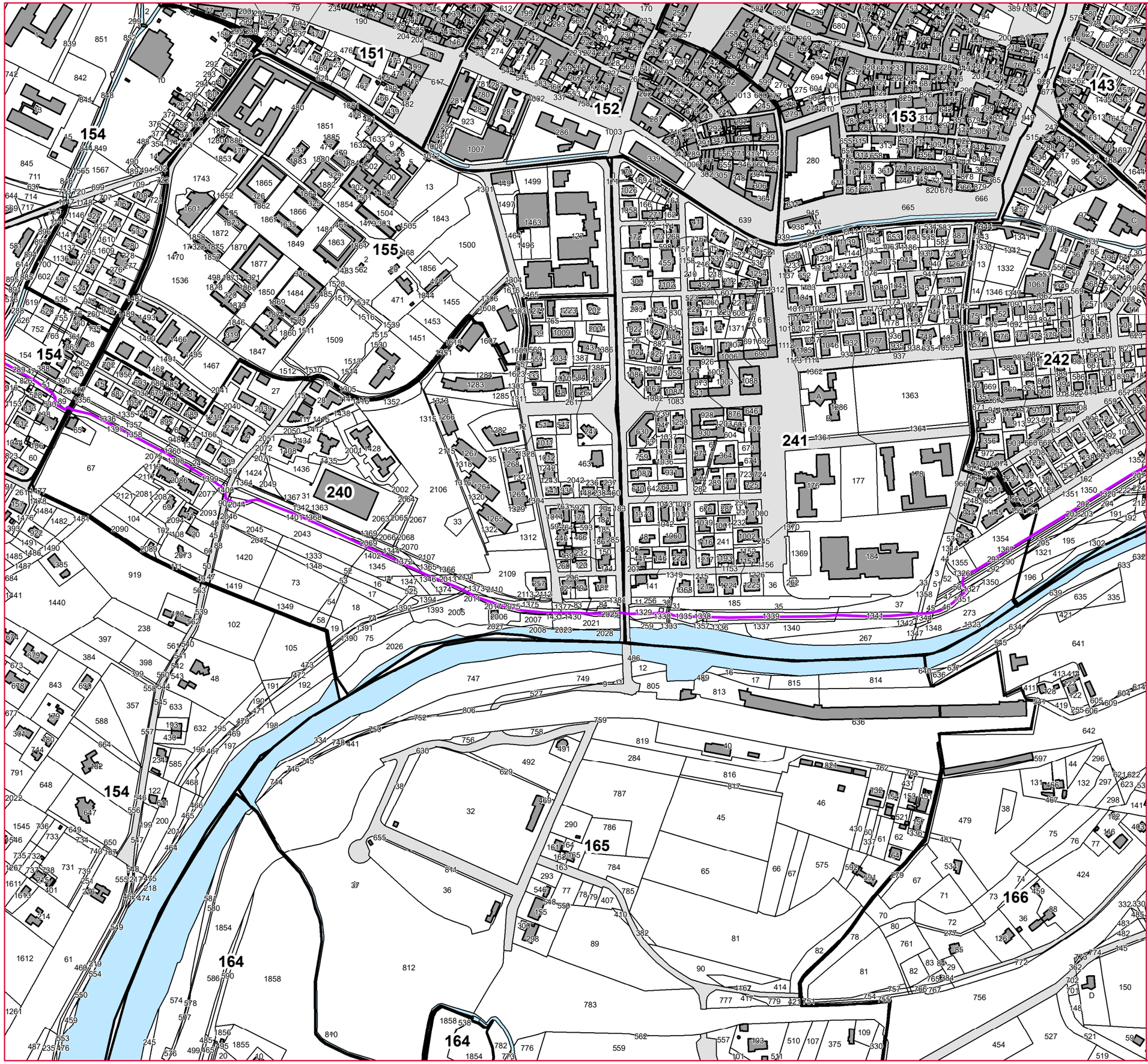

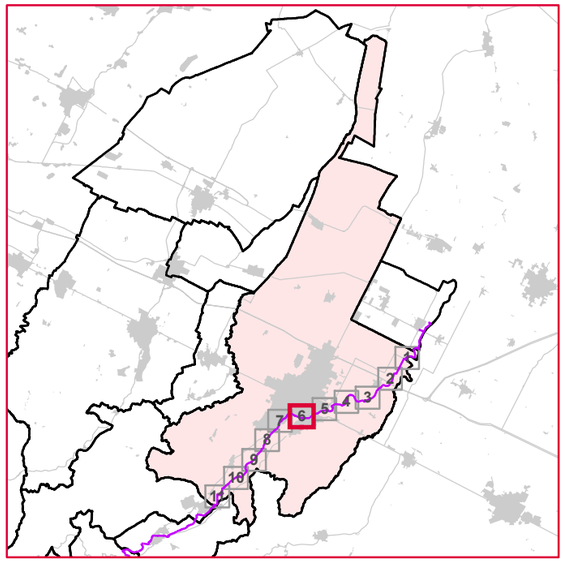

Legenda

Tracciato pista ciclo-pedonale definitivo

Scala 1:5.000

Per l'individuazione grafica di dettaglio delle aree soggette ad esproprio si rimanda al piano particellare del progetto definitivo dell'opera.

Nuovo Circondario IMOLESE

poc — piano operativo comunale circondario imolese

COMUNE DI IMOLA

POC 2017 Opere pubbliche prioritarie	Asse ciclo-pedonale Santerno
Mappa catastale	Tavola 2.7

Modificato a seguito delle controdeduzioni

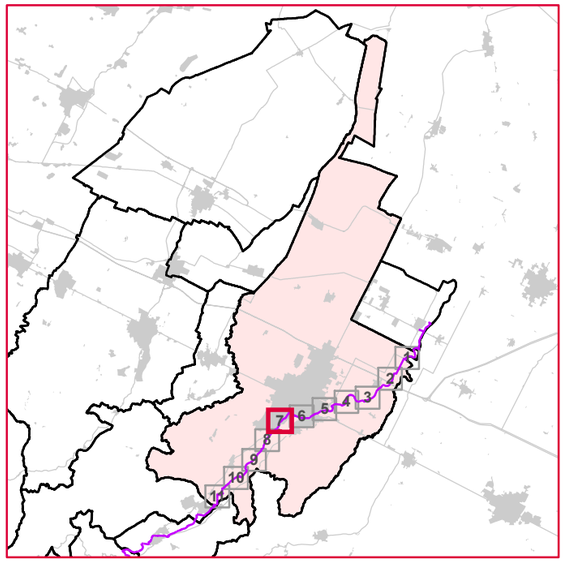

Legenda

Tracciato pista ciclo-pedonale definitivo

Scala 1:5.000

Per l'individuazione grafica di dettaglio delle aree soggette ad esproprio si rimanda al piano particellare del progetto definitivo dell'opera.

Nuovo Circondario IMOLESE

poc — piano operativo comunale circondario imolese

COMUNE DI IMOLA

POC 2017 Opere pubbliche prioritarie	Asse ciclo-pedonale Santerno
Mappa catastale	Tavola 2.8

Modificato a seguito delle controdeduzioni

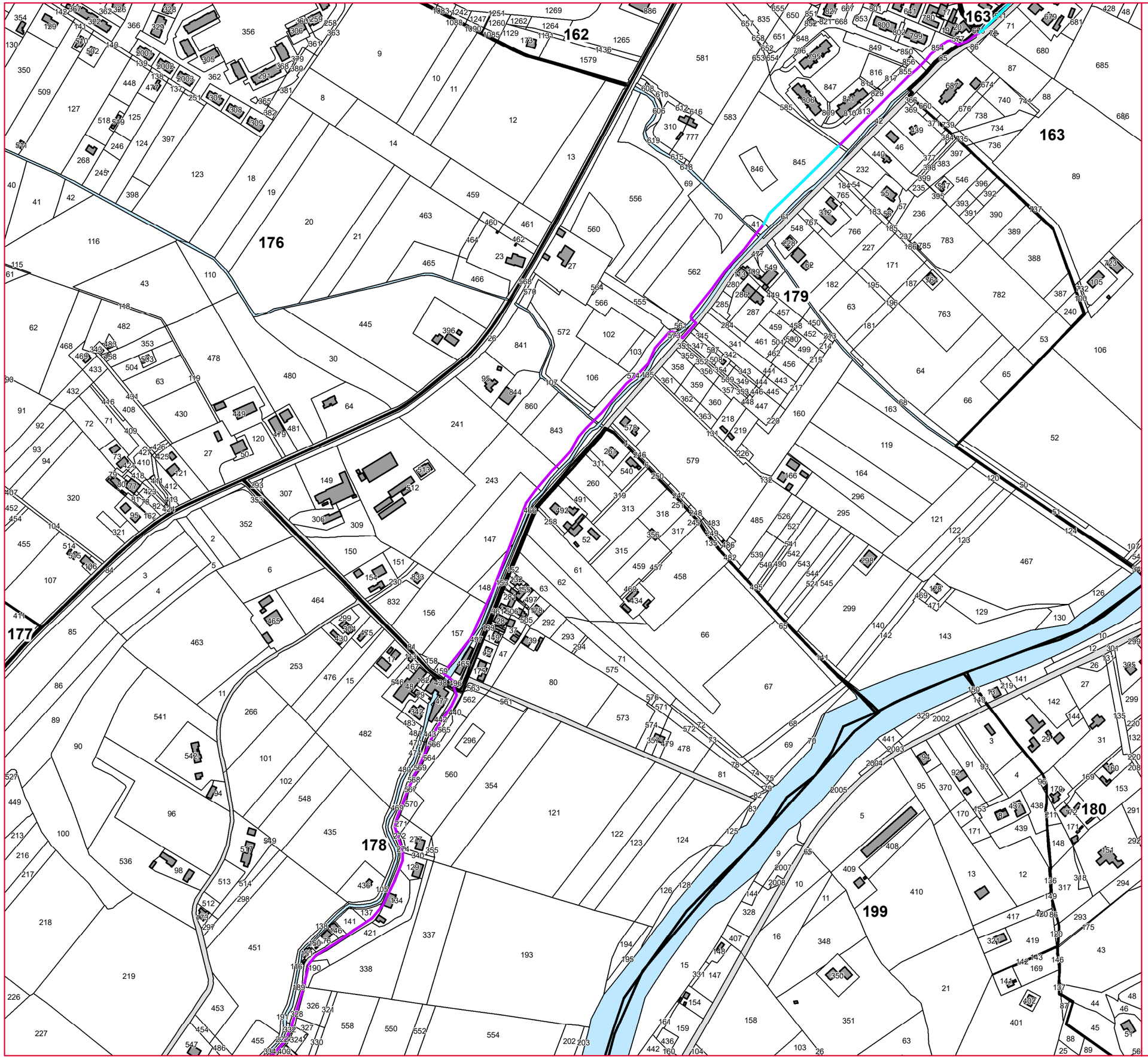

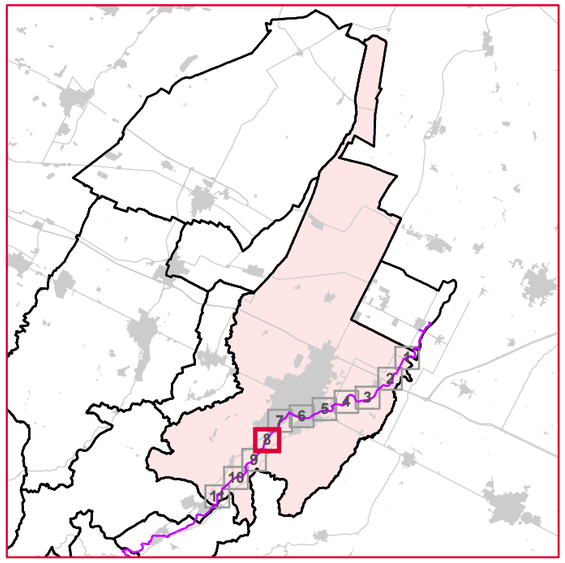

Legenda

Tracciato pista ciclo-pedonale definitivo

Scala 1:5.000

Per l'individuazione grafica di dettaglio delle aree soggette ad esproprio si rimanda al piano particellare del progetto definitivo dell'opera.

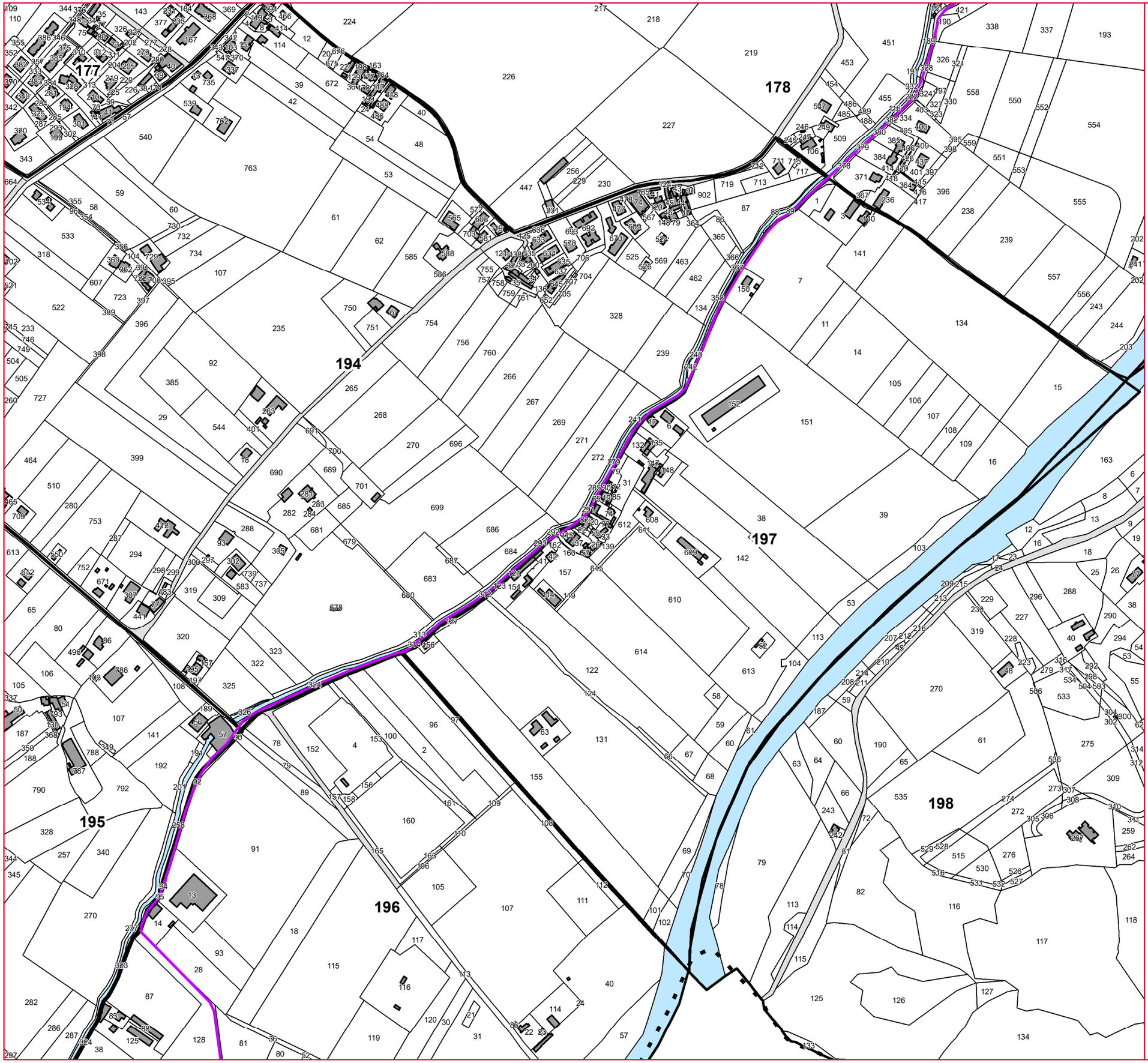

Nuovo Circondario IMOLESE

poc — piano operativo comunale circondario imolese

COMUNE DI IMOLA

POC 2017 Opere pubbliche prioritarie	Asse ciclo-pedonale Santerno
Mappa catastale	Tavola 2.9

Modificato a seguito delle controdeduzioni

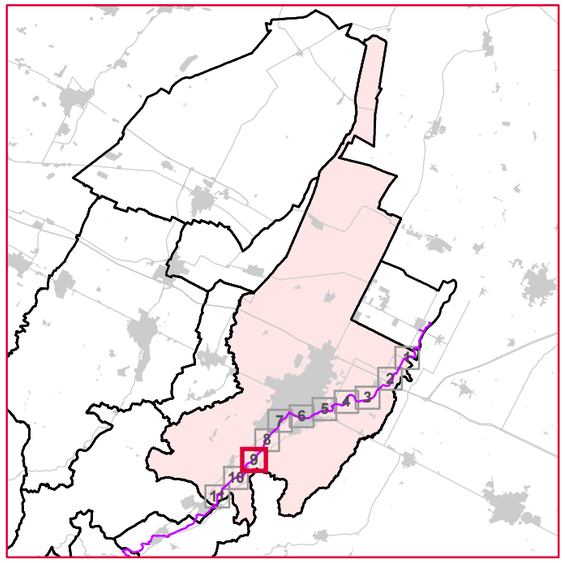

Legenda

Tracciato pista ciclo-pedonale definitivo

Scala 1:5.000

Per l'individuazione grafica di dettaglio delle aree soggette ad esproprio si rimanda al piano particellare del progetto definitivo dell'opera.

Nuovo Circondario IMOLESE

poc — piano operativo comunale circondario imolese

COMUNE DI IMOLA

POC 2017 Opere pubbliche prioritarie	Asse ciclo-pedonale Santerno
Mappa catastale	Tavola 2.10

Modificato a seguito delle controdeduzioni

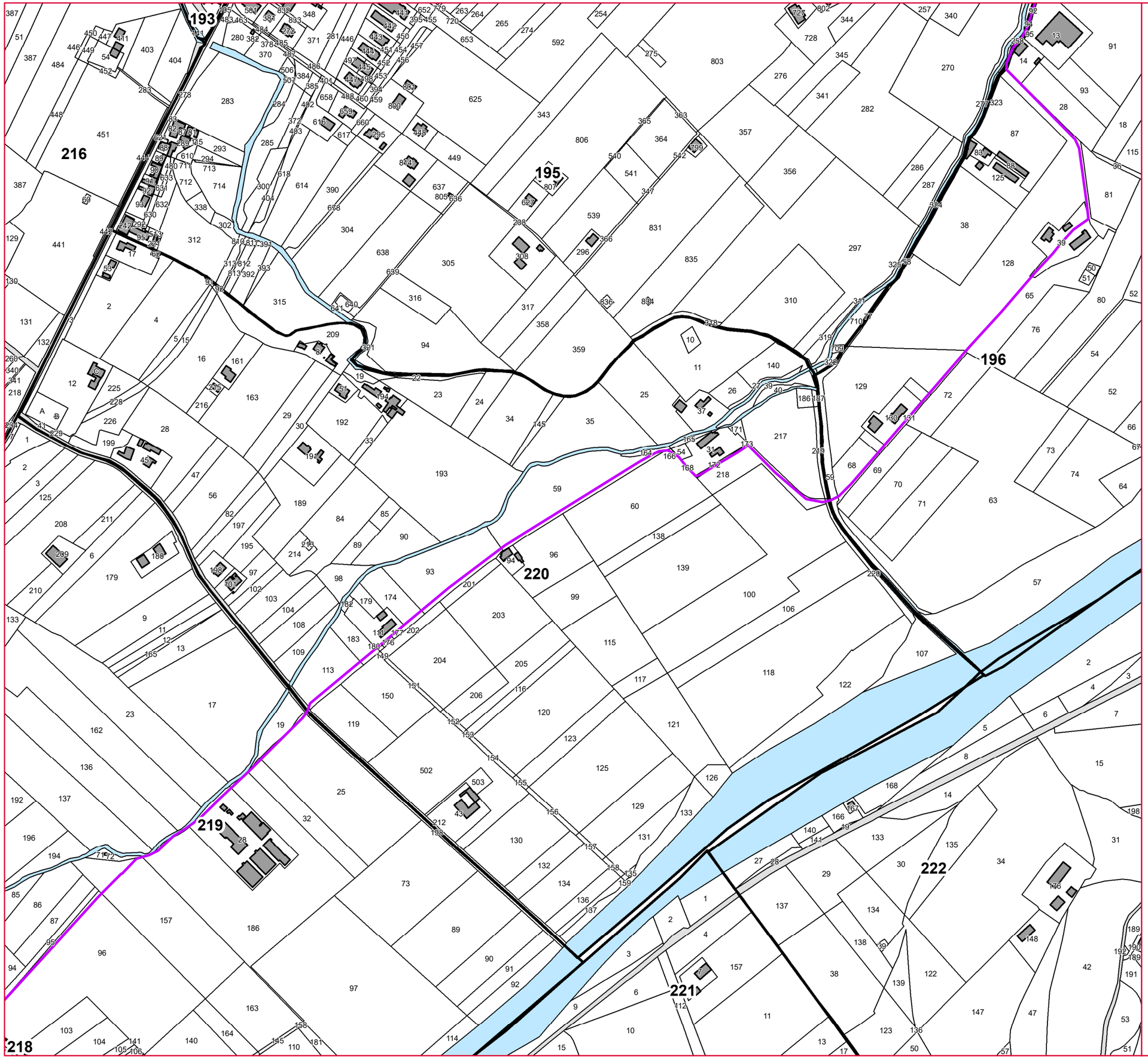

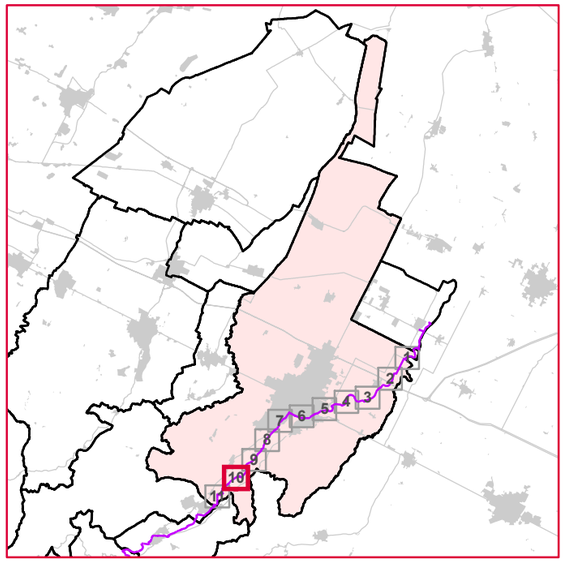

Legenda

Tracciato pista ciclo-pedonale definitivo

Scala 1:5.000

Per l'individuazione grafica di dettaglio delle aree soggette ad esproprio si rimanda al piano particellare del progetto definitivo dell'opera.

Nuovo Circondario IMOLESE

poc — piano operativo comunale circondario imolese

COMUNE DI IMOLA

POC 2017 Opere pubbliche prioritarie	Asse ciclo-pedonale Santerno
Mappa catastale	Tavola 2.11

Modificato a seguito delle controdeduzioni

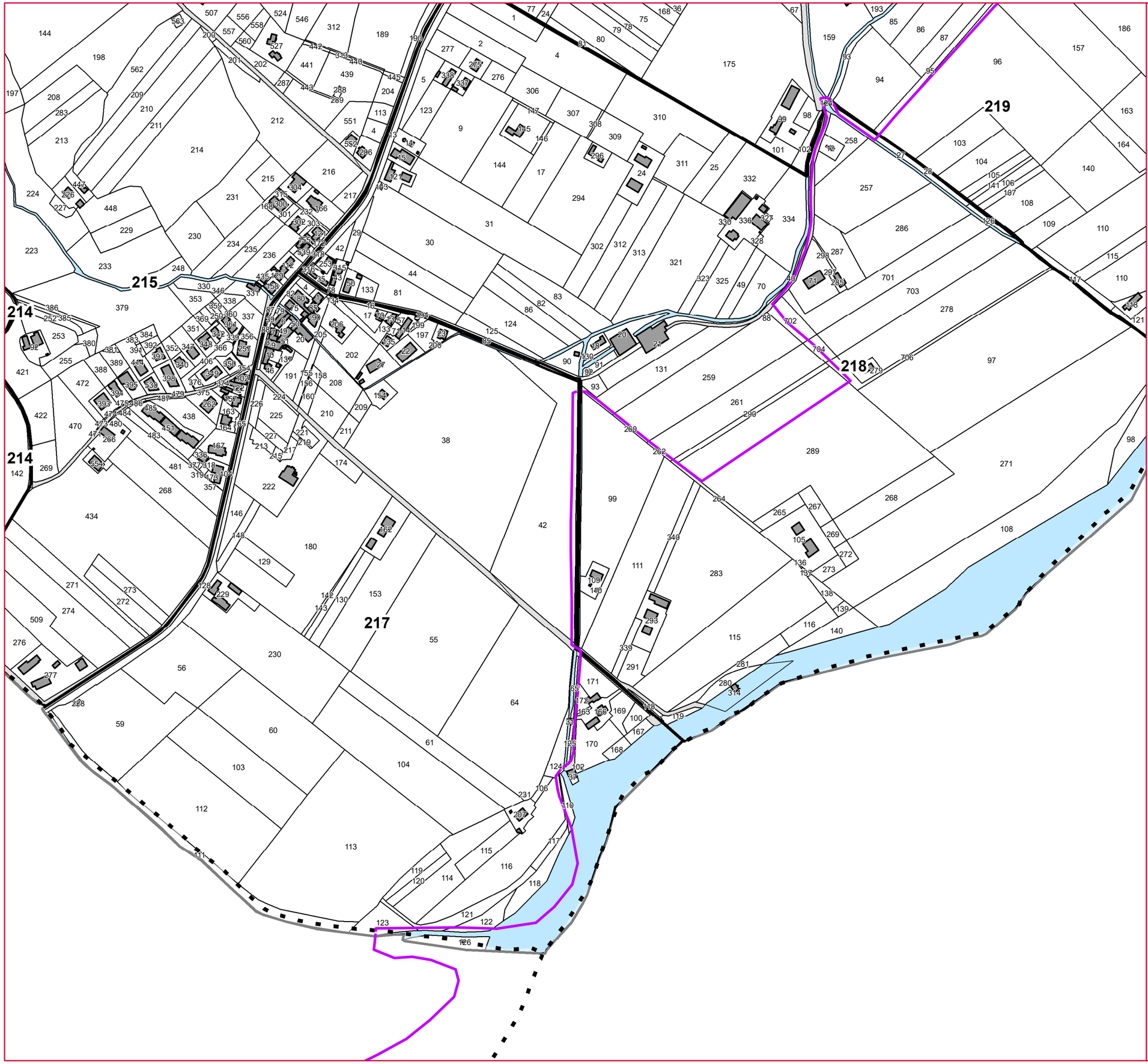

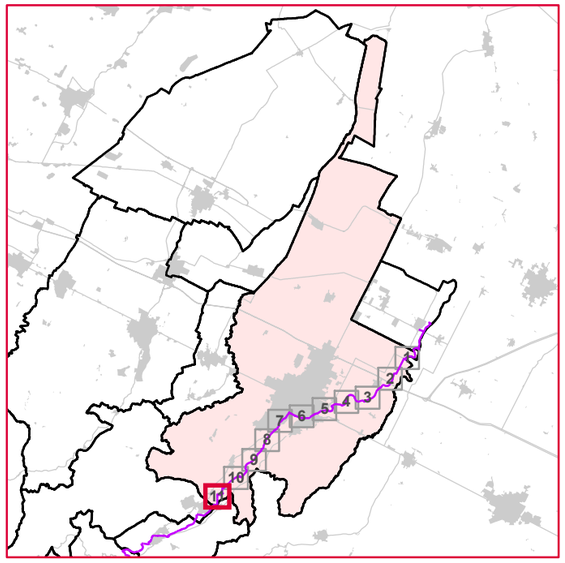

Legenda

Tracciato pista ciclo-pedonale definitivo

Scala 1:5.000

Per l'individuazione grafica di dettaglio delle aree soggette ad esproprio si rimanda al piano particellare del progetto definitivo dell'opera.

ELENCO DELLE PARTICELLE CATASTALI INTERESSATE DALL'APPOSIZIONE DEL VINCOLO PREORDINATO ALL'ESPROPRIO		
ASSE CICLO-PEDONALE SANTERNO		
PROPRIETARI/POSSESSORI	**FOGLIO**	**MAPPALE**
FOLLI MARINO	97	85
FOLLI GIACOMO	97	86
	97	57
MARTIGNANI DAVIDE MARTIGNANI EDGARDO	127	118
BACCHILEGA MARIA LUISA BACCHILEGA PIERLUIGI	127	31
	127	30
	127	32
	127	43
	127	44
PASINI EGISTO PASINI GIOVANNI PASINI GIULIANO PASINI IOLANDA PASINI TIZIANO	127	51
	127	60
CASTELLUCCI PIERO MANZONI MANUELA	127	211
	127	213
CASTELLUCCI ROBERTO	127	212
	127	167
	127	151
	127	153
AUTOSTRADE PER L'ITALIA S.P.A.	127	168
	127	154
	127	127
	127	128
	127	122
RESTA LUIGI	127	159
	127	157
	127	160
RESTA MATTIA	127	85
	127	86
	127	240
	127	238
RAFFUCCI VELMA	127	239
	127	237

PROPRIETARI/POSSESSORI	FOGLIO	MAPPALE
PELLICONI MAURO	127	111
	127	130
	127	117
	127	116
	127	115
	127	114
	127	113
	127	112
	126	410
	126	380
	126	563
PASINI GIOVANNI PASINI GIULIANO PASINI TIZIANO	126	562
	126	325
	126	330
TOZZI PIETRO MONTANARI ANGIOLINA	126	332
	126	333
	126	411
	126	334
	126	335
ZUFFA GILBERTO	126	337
	126	338
	126	603
MAGRINI BARBARA SONCIN GIORGIO	126	362
	126	363
	126	608
MOROTTI ALBA MOROTTI LUISA MOROTTI MARIA	126	364
	126	365
MARTINI LAURA RAMBELLI MAURIZIO RAMBELLI SEVERINO	126	366
	126	367
BERNARDI DOMENICA RAMBELLI MASSIMO RAMBELLI DOMENICO	126	393
	126	131
BERNARDI DOMENICA RAMBELLI MASSIMO	126	372

PROPRIETARI/POSSESSORI	FOGLIO	MAPPALE
COOPERATIVA TRASPORTI IMOLA S.C.R.L. *Mappali da cedere gratuitamente al Comune di Imola in adempimento a convenzione urbanistica	132	22
	132	24
	132	28
	132	29
	132	44
	132	66
	132	78
	131	103
	218	702
	218	704
	218	706
	218	289
	179	159*
	179	496*
	217	126
	220	218
	220	60
	220	59
LORETI ANNARITA LORETI CENZINO LORETI DAVIDE	132	100
	132	113
	132	112
	132	111
	132	115
	132	114
	131	82
LORETI ANNARITA LORETI ANTONINO LORETI CENZINO LORETI DAVIDE LORETI GEMMA MARCHI SANDRA	132	102
LORETI ANTONINO LORETI GEMMA MARCHI SANDRA	132	109
	132	110
	132	120
	132	73
	132	121
ZANIBONI FABIO ZANIBONI MASSIMO	132	116
	132	79
	132	80
MONTICELLI DORA MARIA	131	81
	131	111
	131	112
	131	121
	131	122

PROPRIETARI/POSSESSORI	FOGLIO	MAPPALE
CON. AMI	131	127
	131	126
	131	125
	131	130
	131	131
	131	132
	131	176
	131	136
	131	146
	131	150
	131	151
	131	152
	131	125
	236	25
RANDI IVO RANDI MARISA	131	160
	131	2004
SALAROLI STEFANO	236	37
	236	36
GAVELLA GIOVANNI GAVELLA ORETTA RICCI PETITONI ORIANA	236	56
COOP. EDIFICATRICE AURORA SECONDA (Aree da cedere gratuitamente al Comune di Imola in adempimento a convenzione urbanistica)	179	854
	179	848
	179	847
	179	585
	179	845
	179	41
BENDANTI GIUSEPPINA BARONCINI PAOLA	179	562
	179	561
	179	555
	179	573
	179	574
GORDINI GIOVANNI GORDINI ISABEL GORDINI LUCA GORDINI NADIA	179	843
MARTELLI GIULITTA	179	243
	179	147
	179	148
	179	157
MARCHI ANGELA VANNINI ADRIANO VANNINI CANDIDA	196	128
	196	39
	196	65
FERRI SAURO	196	129
	196	131
	196	68
	196	59
SCHEDA CIRO	219	19
	219	17
PIFFERI FRANCESCO	219	25

PROPRIETARI/POSSESSORI	FOGLIO	MAPPALE
LIVERANI LUCIANO	219	32
	219	186
	219	28
	219	72
	219	157
	219	96
	218	27
CORNACCHIONE DOMENICHINA PARADISI FRANCO	220	93
BALDASSARRI GIUSEPPE BALDASSARRI NOVELLA FERRETTI MAURO TRICERRI ANNAMARIA PARADISI FRANCO	220	174
	220	177
	220	176
	220	180
	220	183
BATTILANI DAMIRCA BATTILANI SILVANA LANZONI ADRIANA	220	113
CREMONINI ANSELMO	218	290
	218	261
	218	259
	218	131
	218	93
GALLI GIAN LUCA GALLI GIORDANO	219	95
ISTITUTO DIOCESANO PER IL SOSTENTAMENTO DEL CLERO	217	42
PIRRONE AUGUSTO	217	116
	217	117
	217	122
	217	121
DEMANIO PUBBLICO DELLO STATO (aree oggetto di concessione)	97	22
	97	45
	123	22
	127	34
	127	33
	132	25
	132	30
	132	101
	236	55
	236	57